Statutární město Olomouc - odbor majetkoprávní

Předkládá: Mgr. Matouš Pelikán, náměstek primátora
Okruh zpracovatelů: odbor majetkoprávní
Zpracoval: oddělení majetkových řízení

Předkládáno jako bod programu: **3.**

MAPOVÉ PODKLADY DŮVODOVÉ ZPRÁVY
anonymizovaná verze

pro zasedání Zastupitelstva města Olomouce
konaného dne 7. 6. 2021

Název bodu: **Majetkoprávní záležitosti**


1163
786
787/4
787/2
787/3
787/1
1164
803/10
803/3
802/1
801/4
801/3
803/1
803/9
803/12
803/15
803/4
803/13
803/6
802/2
802/3
803/11
803/14
803/2
803/7
803/8
803/5
807
804/3
804/1
804/2
806
812/38
1163
1147
1233/1
BOD
1.1

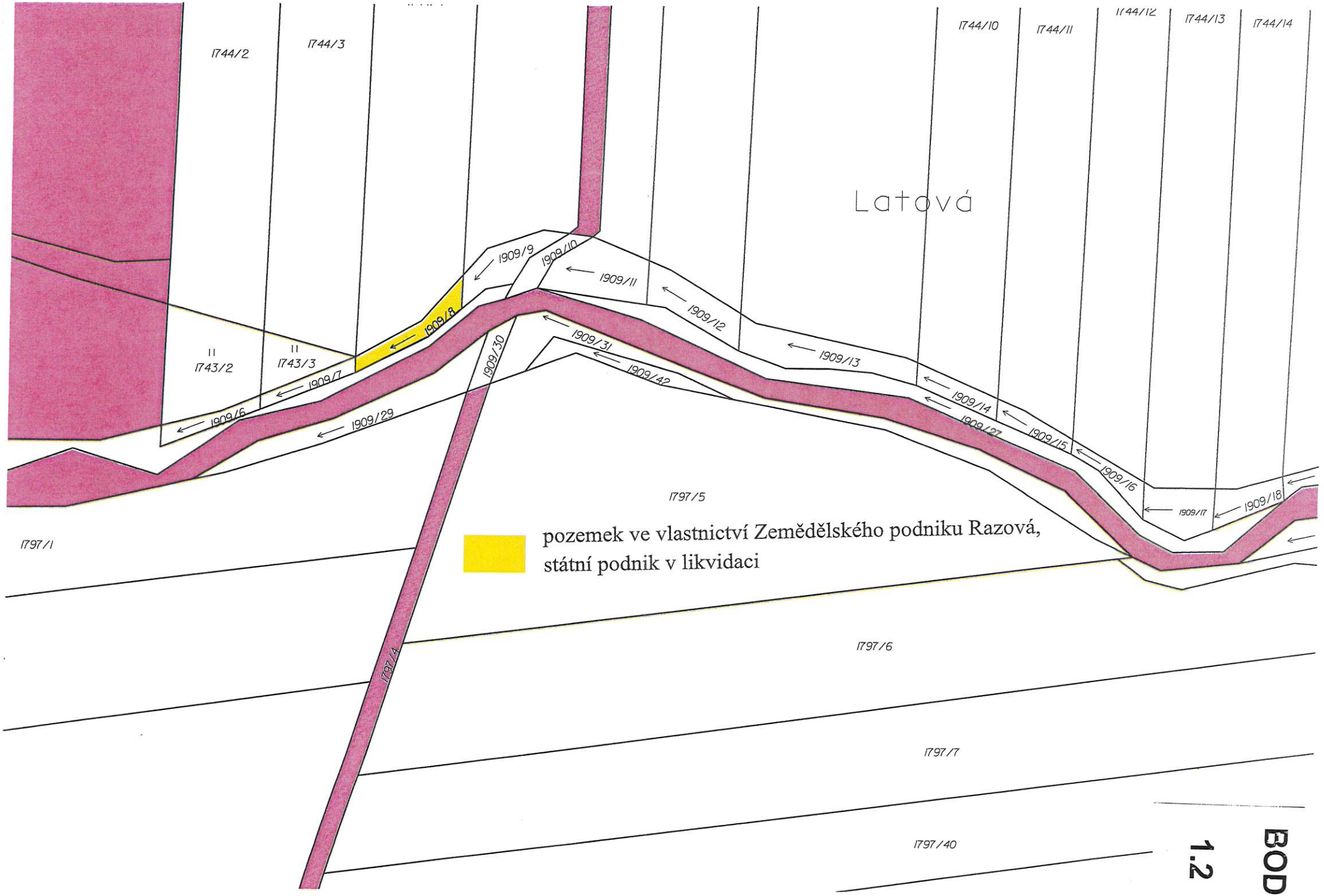
1744/2
1744/3
1744/10
1744/11
1744/12
1744/13
1744/14
Latová
1909/9
1909/10
1909/11
1909/12
1909/13
1909/14
1909/15
1909/16
1909/17
1909/18
1909/8
1909/7
1909/6
1909/29
1909/30
1909/31
1909/42
1909/27
II
1743/2
II
1743/3
1797/5
1797/1
1797/4
1797/6
1797/7
1797/40
pozemek ve vlastnictví Zemědělského podniku Razová,
státní podnik v likvidaci
BOD
1.2

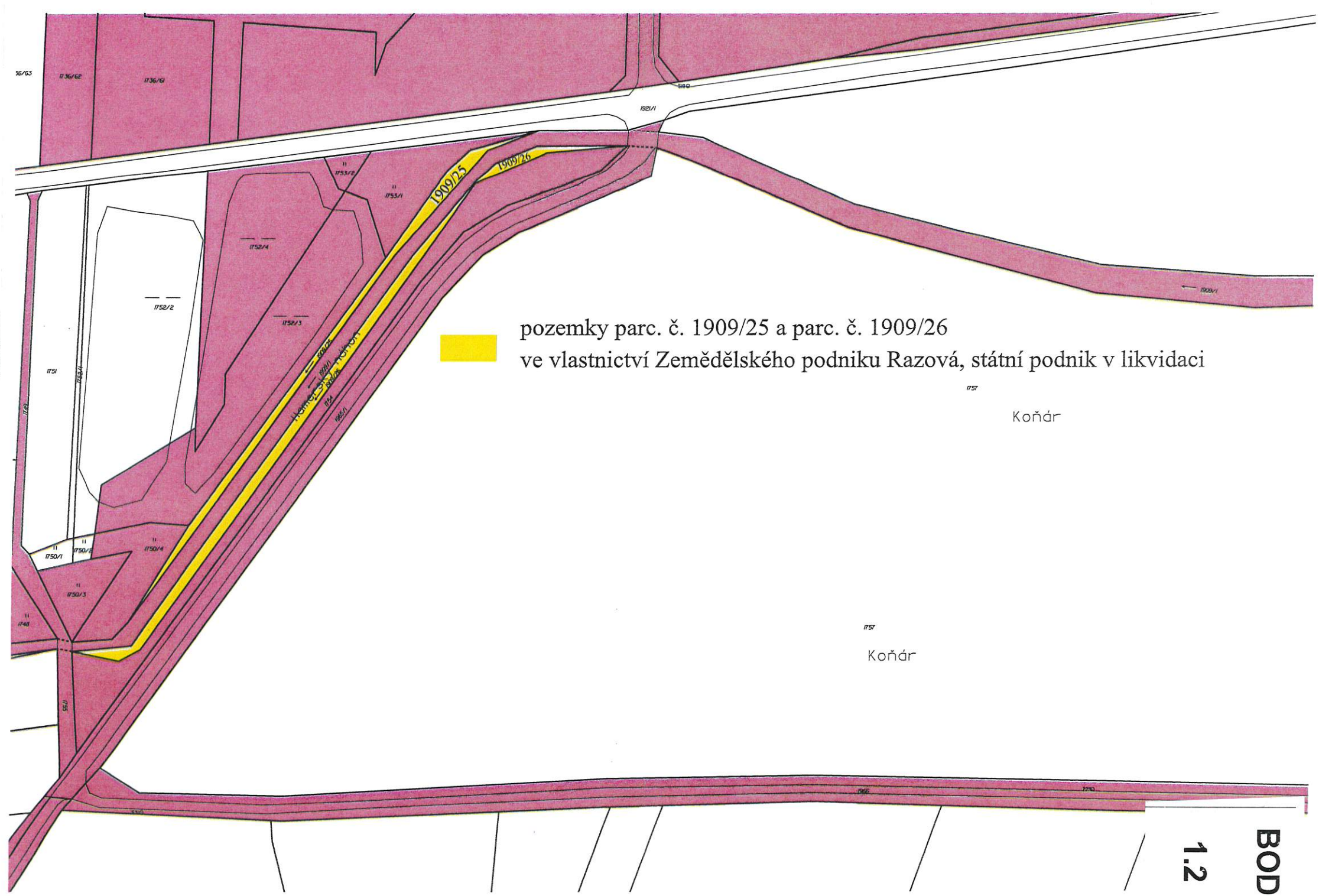
1909/25
1909/26
pozemky parc. č. 1909/25 a parc. č. 1909/26
ve vlastnictví Zemědělského podniku Razová, státní podnik v likvidaci
Koňár
Koňár
BOD 1.2

BOD

1.3

Voskovcova
Schweitzerova
938
16/2
16/1
15/1
15/2
14/1
14/4
14/5
926
412
1225
1117
800
801
861
926
5/8
5/55
5/21
222.10
536/1
536/15
536/34
536/10
536/22
536/24
536/23
536/9
536/39
536/40
536/38
536/41
915
912
922
913
931
948
865
549
12/2
13/1
13/2
13/3
50
55
56/7
730/10
5/59
535/2



VÝKAZ DOSAVADNÍHO A NOVÉHO STAVU ÚDAJŮ KATASTRU NEMOVITOSTÍ

Dosavadní stav					Nový stav											
Označení pozemku parc. číslem	Výměra parcely		Druh pozemku / Způsob využití		Označení pozemku parc. číslem	Výměra parcely		Druh pozemku / Způsob využití	Typ stavby / Způsob využití	Způs. určení výměr	Porovnání se stavem evidence právních vztahů: Díl přechází z pozemku označeného v katastru nemovitostí	Díl přechází z pozemku označeného v dřívější poz. evidenci	Číslo listu vlastnictví	Výměra dílu		Označení dílu
	ha	m²				ha	m²							ha	m²	
st. 938		4	51	zast. pl.	st. 938		4	37	zast. pl.	č.p. 516 byt.dům	0					
					592			14	ostat.pl. jiná plocha		2	st. 938		3173		14	
		4	51				4	51								

Seznam souřadnic (S–JTSK)

Souřadnice pro zápis do KN .

Č. bodu	Y	X	kód kv.	Poznámka
84–14	547555.60	1123688.65	3	hřeb
414–1	547531.76	1123696.17	3	roh obrubníka
553–3	547542.15	1123695.65	3	roh budovy
553–7	547531.68	1123698.47	3	roh budovy
1	547542.19	1123692.88	3	hřeb

GEOMETRICKÝ PLÁN pro *rozdělení pozemku*

Geometrický plán ověřil úředně oprávněný zeměměřický inženýr:
Jméno, příjmení: Ing. Václav Janák
Číslo položky seznamu úředně oprávněných zeměměřických inženýrů: 1191/1995
Dne: 4.2.2019 Číslo: 67/2019
Náležitostmi a přesností odpovídá právním předpisům.

Stejnopis ověřil úředně oprávněný zeměměřický inženýr:
Jméno, příjmení: Ing. Václav Janák
Číslo položky seznamu úředně oprávněných zeměměřických inženýrů: 1191/1995
Dne: 13.2.2019 Číslo: 143/2019
Tento stejnopis odpovídá geometrickému plánu v elektronické podobě uloženému v dokumentaci katastrálního úřadu.

Vyhotovitel: Ing. Václav Janák, Tovární 41, 772 00 Olomouc, IČO: 45237425
Číslo plánu: 823–148/2018
Okres: Olomouc
Obec: Olomouc
Kat. území: Povel
Mapový list: Olomouc 9–1/44
Dosavadním vlastníkům pozemků bylo poskytnuta možnost seznámit se v terénu s průběhem navrhovaných nových hranic, které byly označeny předepsaným způsobem: zdí, hřeby, obrubníkem

Katastrální úřad souhlasí s očíslováním parcel.
KÚ pro Olomoucký kraj
KP Olomouc
Ing. Jitka Kylarová
PGP-337/2019-805
2019.02.12 11:24:22 CET

Ověření stejnopisu geometrického plánu v listinné podobě.
BOD 1.3

BOD 1.4

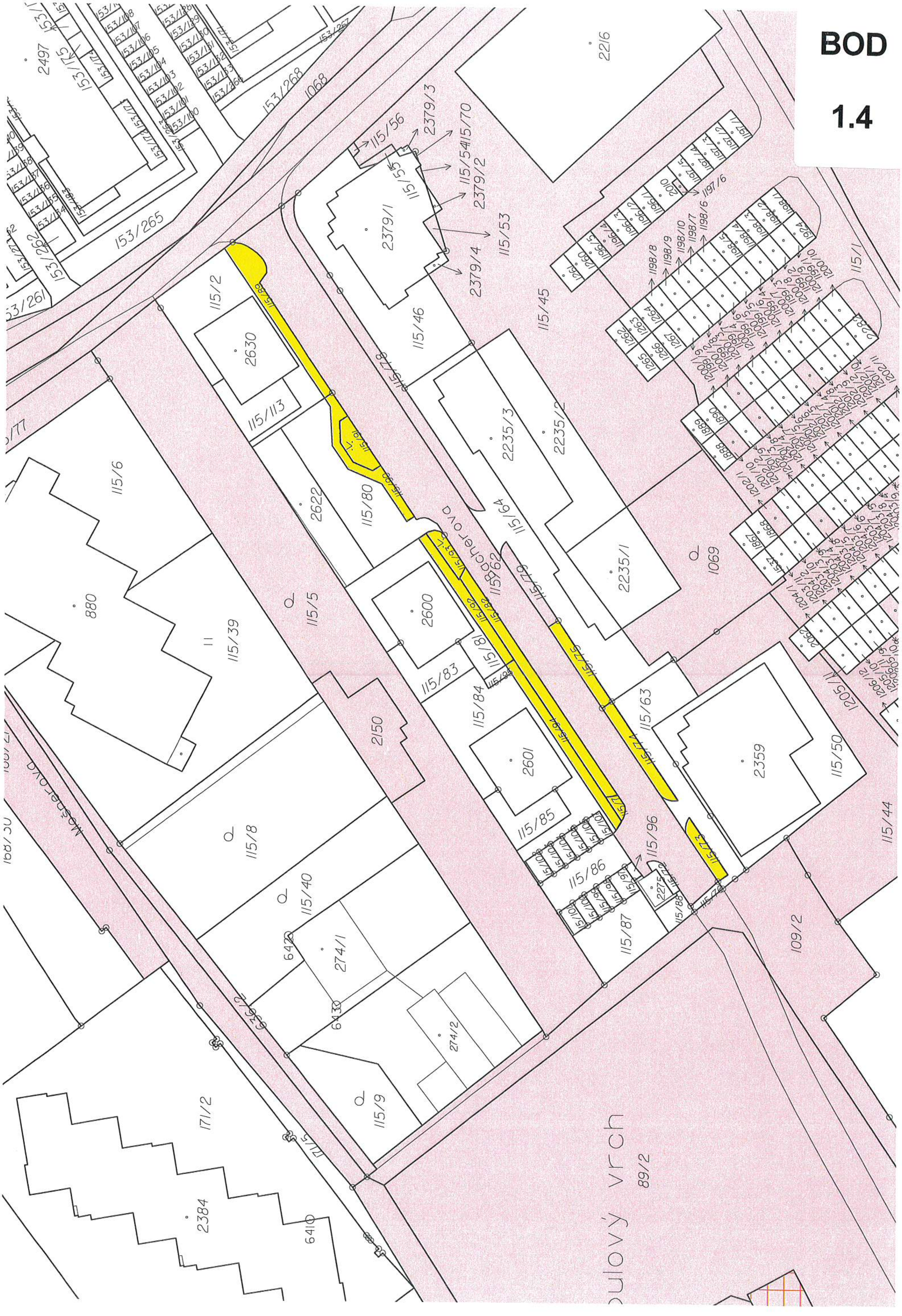

2497
153/265
153/268
1068
2216
2379/1
2379/3
2379/4
115/56
115/55
115/53
115/2
2630
115/113
115/46
115/78
115/45
115/1
115/6
880
115/39
115/5
2622
115/80
2235/3
2235/2
2235/1
115/64
1069
2600
115/83
115/84
2150
2601
115/85
115/86
115/87
115/96
115/63
2359
115/50
115/44
115/8
115/40
274/1
274/2
115/9
171/2
2384
109/2
89/2

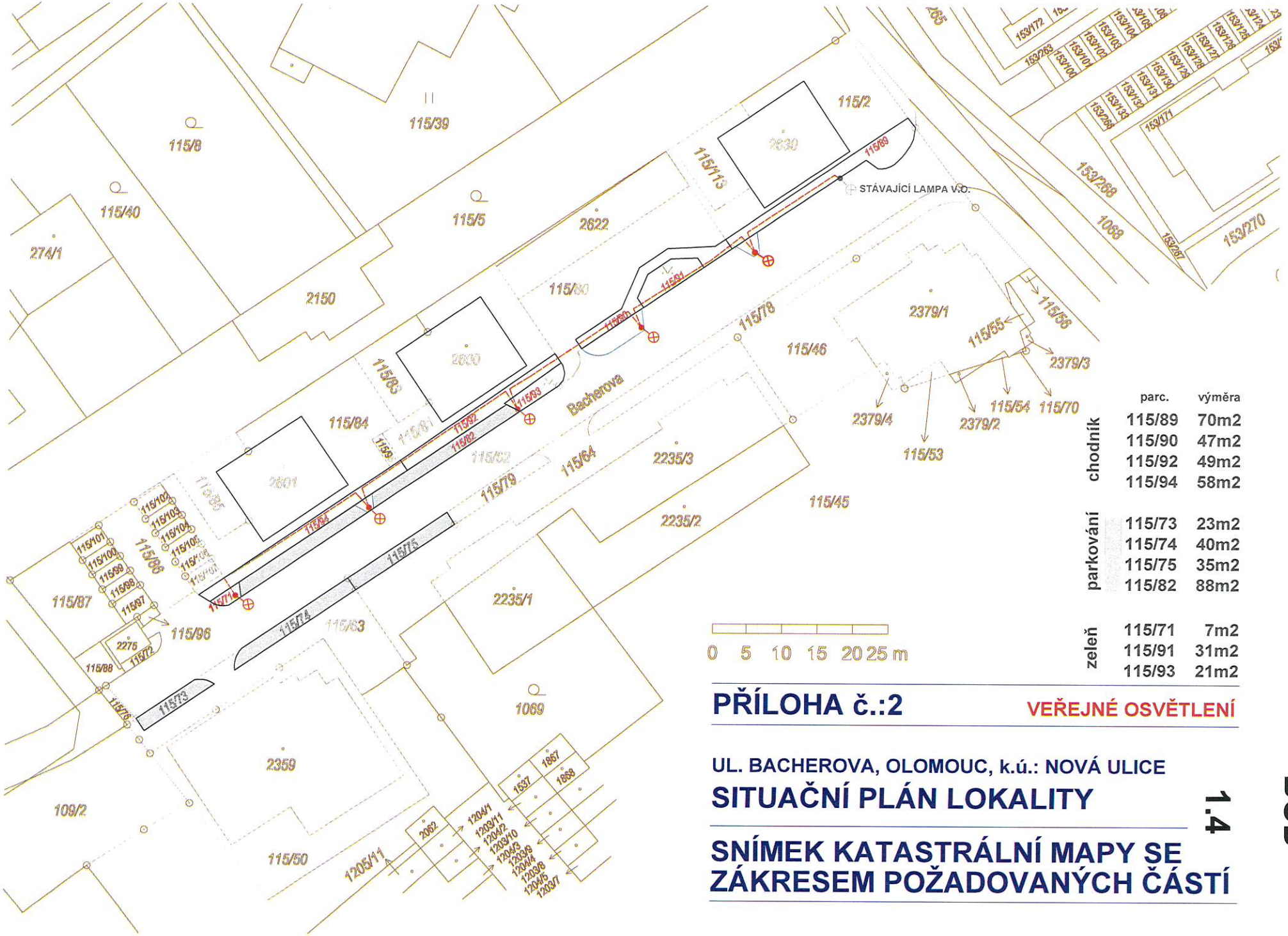

	parc.	výměra
chodník	115/89	70m2
	115/90	47m2
	115/92	49m2
	115/94	58m2
parkování	115/73	23m2
	115/74	40m2
	115/75	35m2
	115/82	88m2
zeleň	115/71	7m2
	115/91	31m2
	115/93	21m2

PŘÍLOHA č.:2

VEŘEJNÉ OSVĚTLENÍ

UL. BACHEROVA, OLOMOUC, k.ú.: NOVÁ ULICE

SITUAČNÍ PLÁN LOKALITY

1.4

SNÍMEK KATASTRÁLNÍ MAPY SE ZÁKRESEM POŽADOVANÝCH ČÁSTÍ

BOD

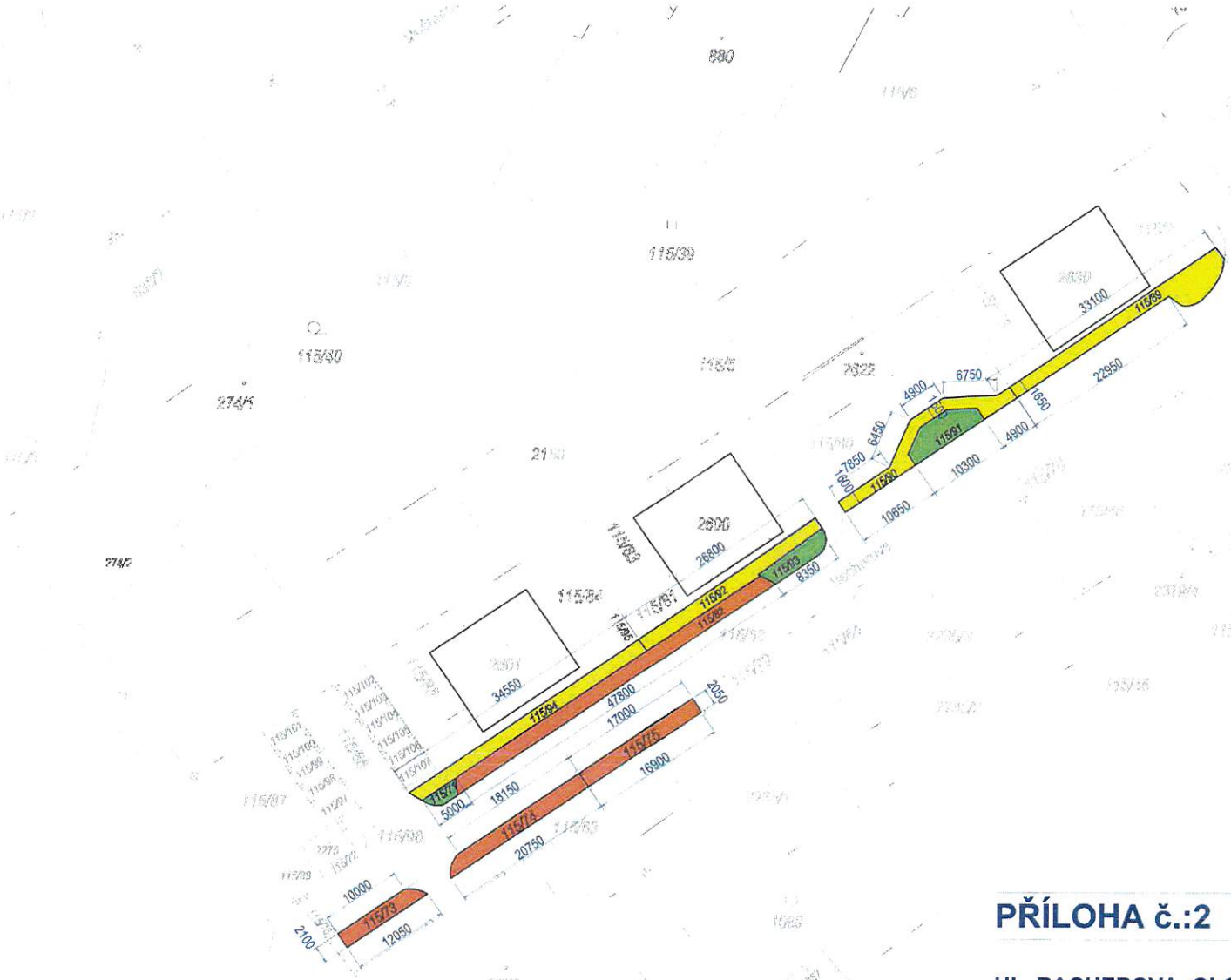

	parc.	výměra
chodník	115/89	70m2
	115/90	47m2
	115/92	49m2
	115/94	58m2
parkování	115/73	23m2
	115/74	40m2
	115/75	35m2
	115/82	88m2
zeleň	115/71	7m2
	115/91	31m2
	115/93	21m2

PŘÍLOHA č.:2

UL. BACHEROVA, OLOMOUC, k.ú.: NOVÁ ULICE

SITUAČNÍ PLÁN LOKALITY

SNÍMEK KATASTRÁLNÍ MAPY SE ZÁKRESEM POŽADOVANÝCH ČÁSTÍ

1.4

BOD

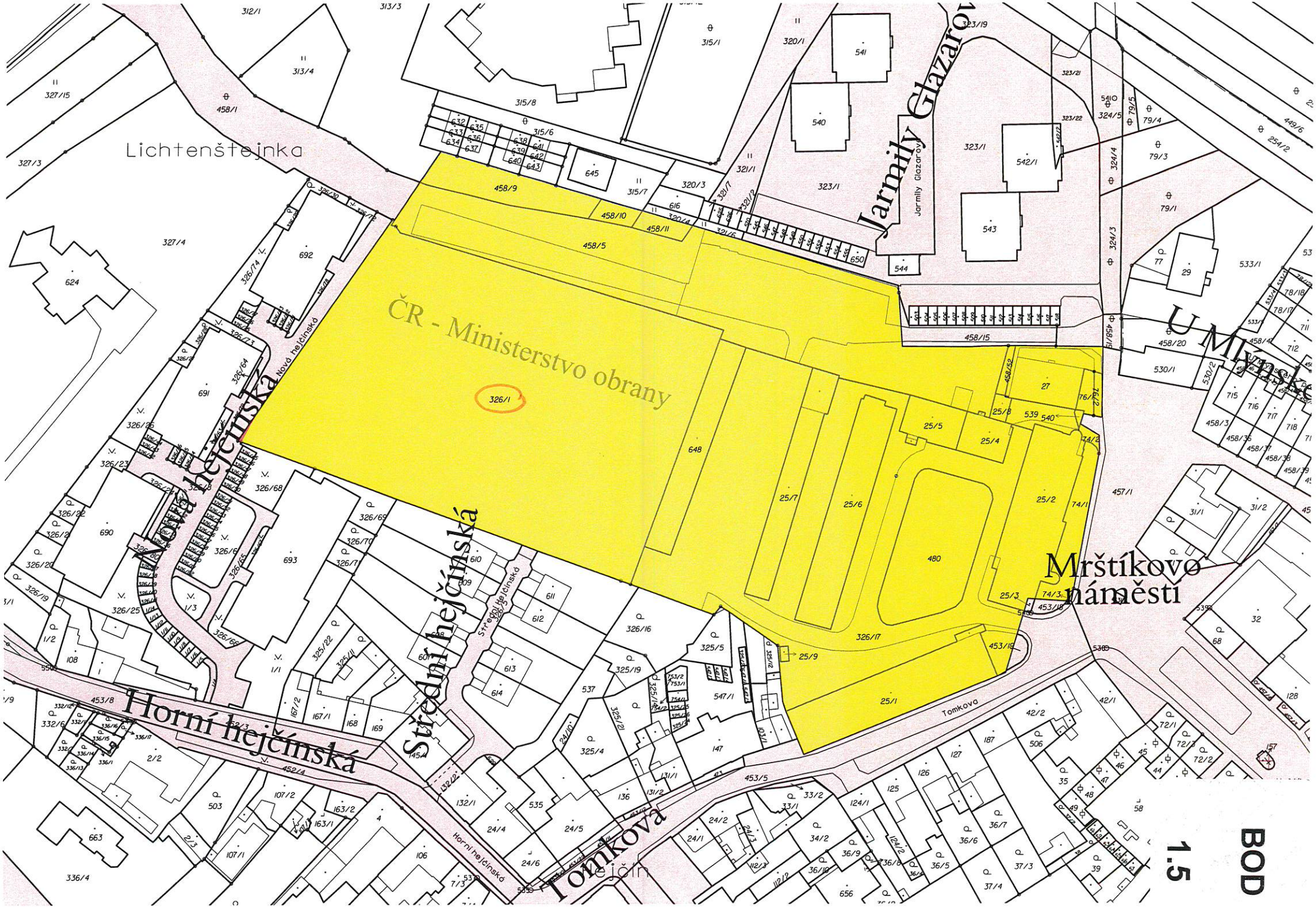
Lichtenštejnka
ČR - Ministerstvo obrany
Jarmily Glazarové
Jarmily Glazarové
Nová hejčínská
Nová hejčínská
Střední hejčínská
Střední hejčínská
Horní hejčínská
Horní hejčínská
Tomkova
Tomkova
Mrštíkovo náměstí
U Mlýnské
BOD 1.5

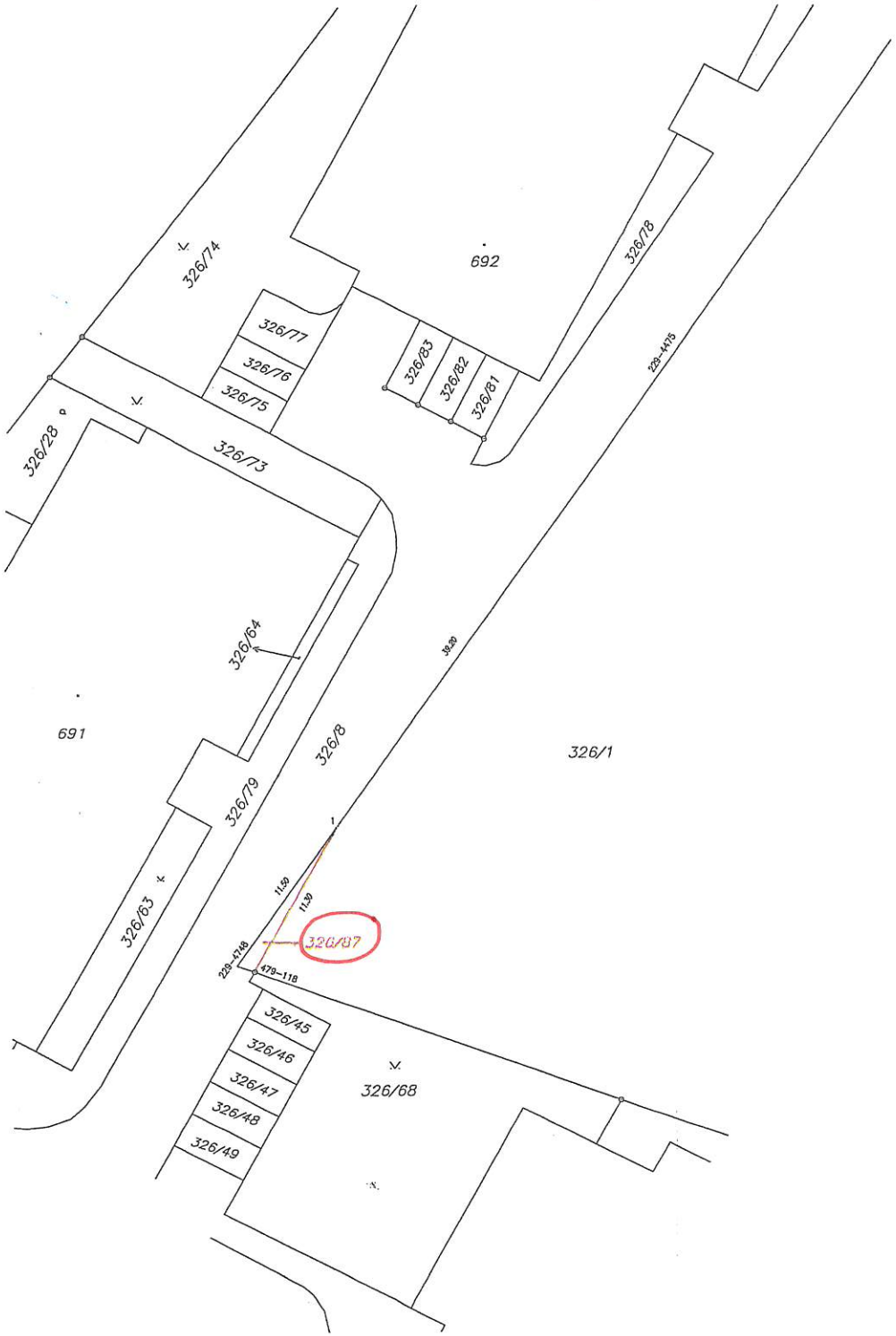

VÝKAZ DOSAVADNÍHO A NOVÉHO STAVU ÚDAJŮ KATASTRU NEMOVITOSTÍ

Dosavadní stav					Nový stav						Porovnání se stavem evidence právních vztahů					
Označení pozemku parc. číslem	Výměra parcely ha	Výměra parcely m²	Druh pozemku / Způsob využití		Označení pozemku parc. číslem	Výměra parcely ha	Výměra parcely m²	Druh pozemku / Způsob využití	Typ stavby / Způsob využití	Způs. určení výměr	Díl přechází z pozemku označeného v katastru nemovitostí	Díl přechází z pozemku označeného v dřívější poz. evidenci	Číslo listu vlastnictví	Výměra dílu ha	Výměra dílu m²	Označení dílu
326/1	1	04 30	ostat.pl. / sport.a rekr.pl.		326/1	1	04 23	ostat.pl. / sport.a rekr.pl.		0						
					326/87		7	ostat.pl. / jiná pl.		0	326/1		139		7	
	1	04 30				1	04 30									

Seznam souřadnic (S-JTSK)

Souřadnice pro zápis do KN

Číslo bodu	Y	X	kód kv.	Poznámka
229-4475	547904.33	1120007.77	6	bar. značka
229-4748	547933.06	1120049.56	6	bar. značka
479-118	547931.94	1120049.93	3	hřeb. značka
1	547926.52	1120040.04	6	bar. značka

GEOMETRICKÝ PLÁN pro

rozdělení pozemku

Vyhotovitel:	*Bedřich Vynikal, Nálevkova 13, Olomouc, IČ 42956781, tel. 585242446*
Číslo plánu:	*628-146/2014*
Okres:	*Olomouc*
Obec:	*Olomouc*
Kat. území:	*Hejčín*
Mapový list:	*Olomouc 9-0/22*

Dosavadním vlastníkům pozemků byla poskytnuta možnost seznámit se v terénu a průběhem navrhovaných nových hranic, které byly označeny předepsaným způsobem:

dle seznamu souřadnic

Geometrický plán ověřil úředně oprávněný zeměměřický inženýr:

Jméno, příjmení: *Ing. Věra Češková*

Číslo položky seznamu úředně oprávněných zeměměřických inženýrů: *518/95*

Dne: Číslo: *245/2014*

Náležitostmi a přesností odpovídá právním předpisům.

Katastrální úřad souhlasí s očíslováním parcel.

Stejnopis ověřil úředně oprávněný zeměměřický inženýr:

Jméno, příjmení:

Číslo položky seznamu úředně oprávněných zeměměřických inženýrů:

Dne: Číslo:

Tento stejnopis odpovídá geometrickému plánu v elektronické podobě uloženému v dokumentaci katastrálního úřadu.

Ověření stejnopisu geometrického plánu v listinné podobě.

BOD 1.5

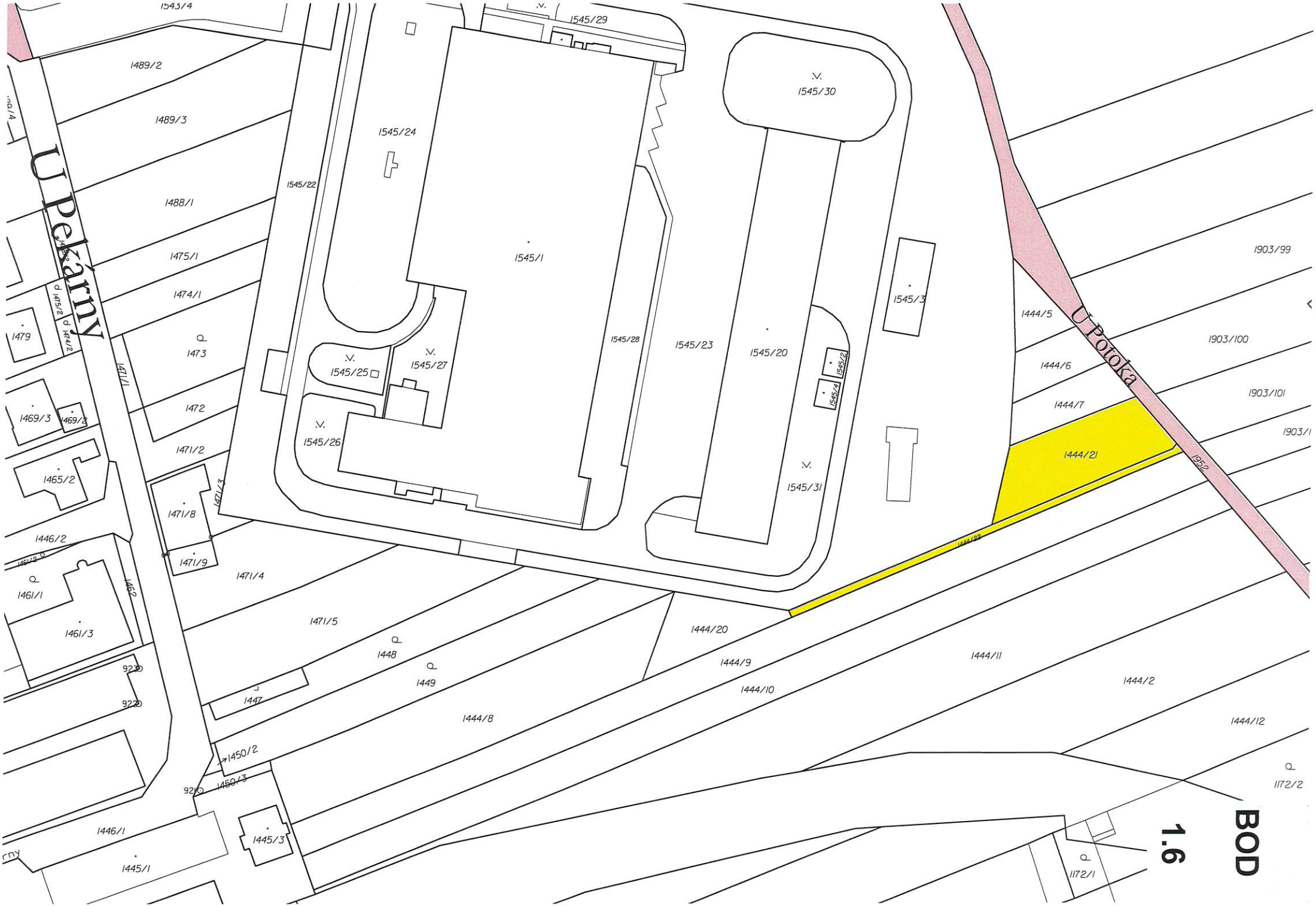
U Pekárny
U Potoka
1543/4
1489/2
1489/3
1488/1
1475/1
1474/1
1479
1473
1472
1471/1
1471/2
1471/3
1471/8
1471/9
1471/4
1471/5
1469/3
1465/2
1446/2
1461/1
1461/3
1462
1448
1449
1447
1444/8
1444/20
1444/9
1444/10
1444/11
1444/2
1444/12
1450/2
1450/3
1446/1
1445/1
1445/3
1545/29
1545/30
1545/24
1545/22
1545/1
1545/28
1545/23
1545/20
1545/3
1545/25
1545/27
1545/26
1545/31
1545/2
1545/4
1444/5
1444/6
1444/7
1444/21
1444/23
1903/99
1903/100
1903/101
1903/1
1952
1172/2
1172/1
BOD
1.6

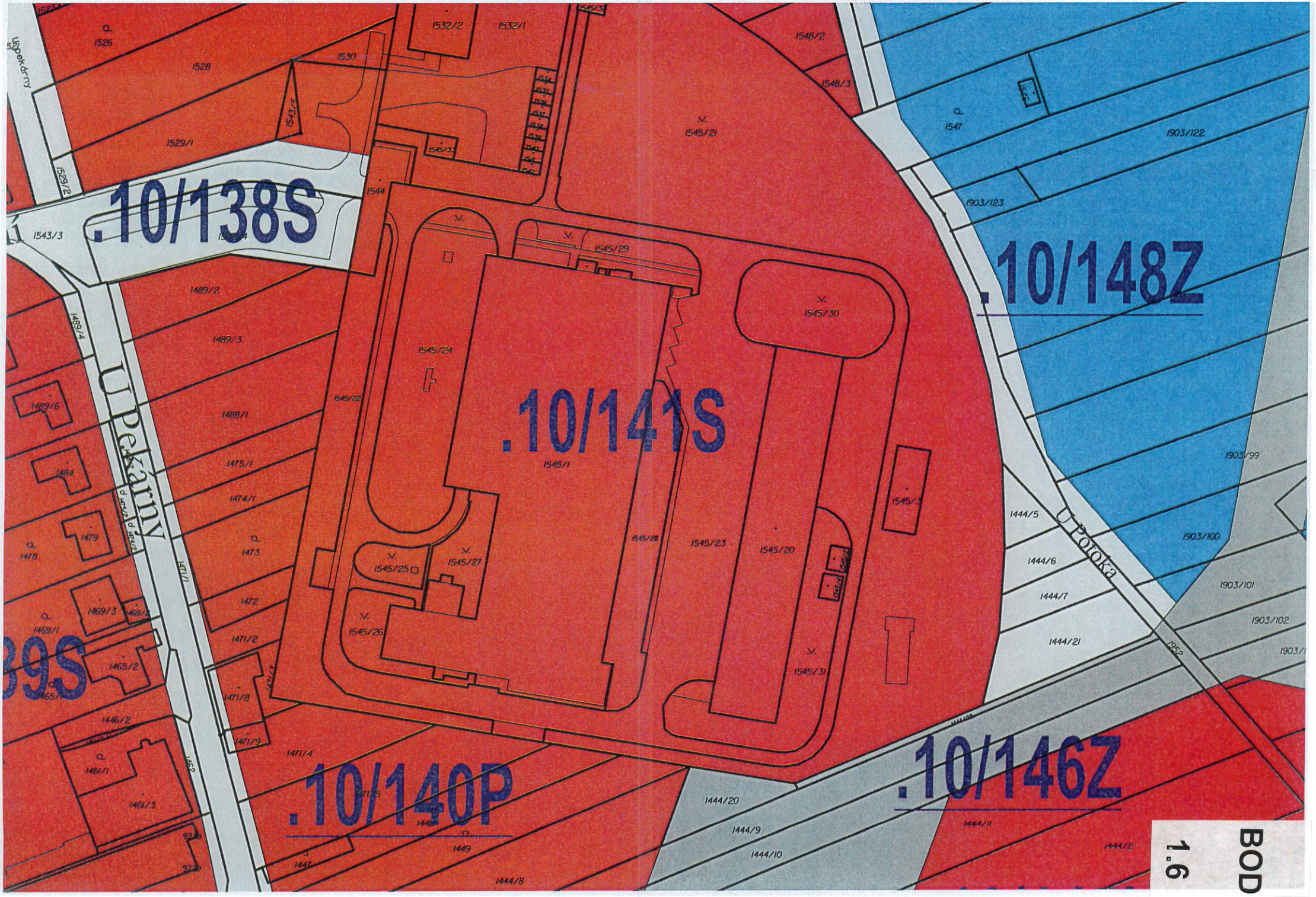
.10/138S
.10/141S
.10/140P
.10/148Z
.10/146Z
U Pekárny
U Potoka
1526
1528
1529/1
1530
1532/2
1532/1
1543/3
1544
1545/1
1545/21
1545/22
1545/23
1545/24
1545/25
1545/26
1545/27
1545/28
1545/29
1545/30
1545/31
1547
1548/2
1548/3
1903/122
1903/123
1903/99
1903/100
1903/101
1903/102
1489/2
1489/3
1489/4
1488/1
1475/1
1474/1
1473
1472
1471/1
1471/2
1471/8
1471/9
1471/4
1469/1
1469/3
1465/2
1446/2
1461/1
1461/3
1444/5
1444/6
1444/7
1444/21
1444/20
1444/9
1444/10
1444/11
1444/12
1444/8
1449
1479
1478
1484
1489/6
BOD
1.6

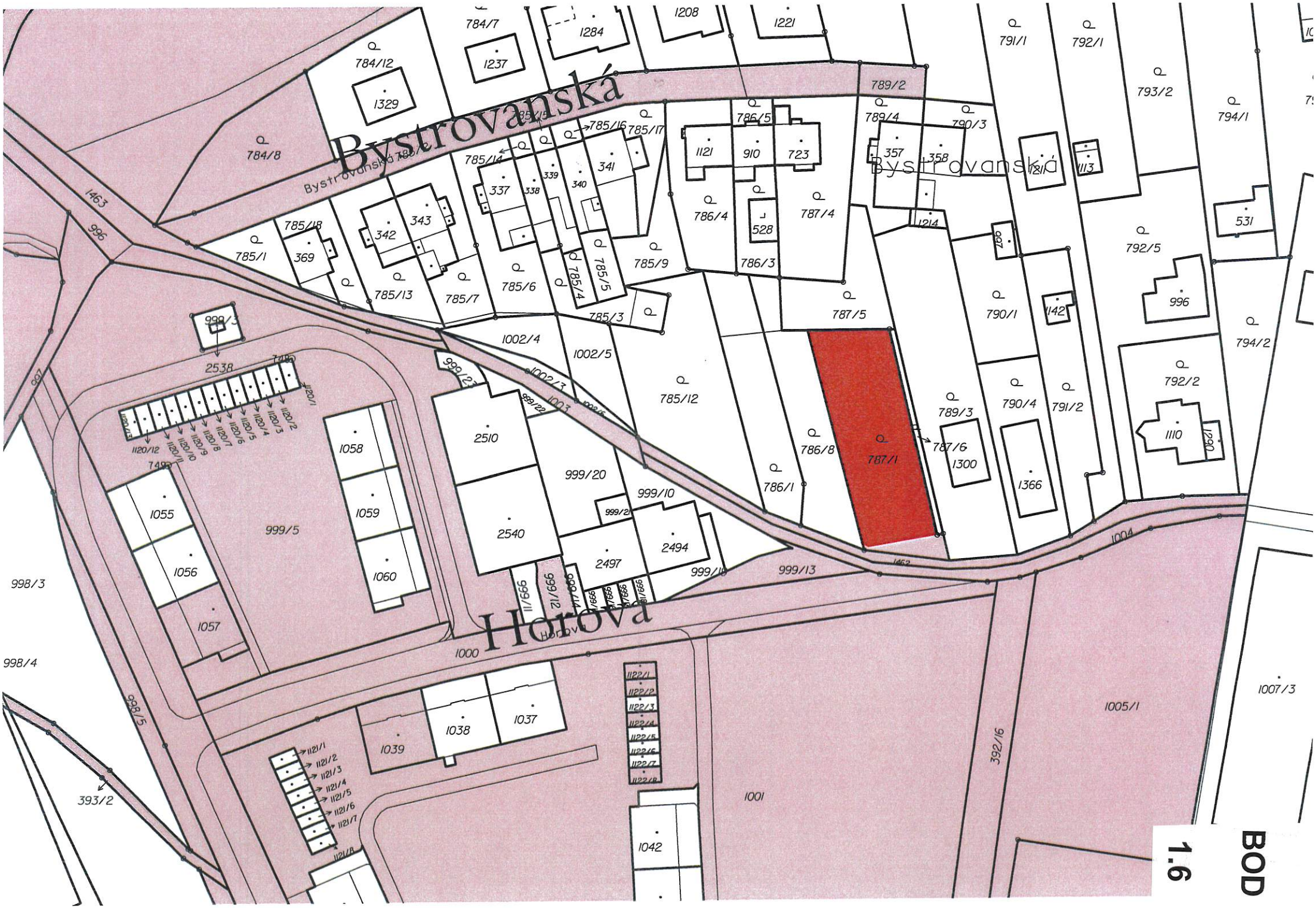
Bystrovanská
Bystrovanská
Bystrovanská
Horova
BOD
1.6


.10/062S
.10/063P
.10/064S
.10/065S
.10/066P
.10/067S
.10/068P
Bystrovanská
Horova
BOD
1.6


Bystrovanská
Bystrovanská
Horová
784/2
784/8
784/12
1329
784/7
1237
785/8
1284
786/2
1208
787/2
1221
789/1
790/2
791/1
792/1
793/2
794/1
789/2
789/4
790/3
786/5
785/16
785/17
785/14
785/15
1121
910
723
357
358
1214
1211
113
531
337
338
339
340
341
342
343
785/18
369
785/1
785/13
785/7
785/6
785/4
785/5
785/9
786/4
528
786/3
787/4
785/3
787/5
790/1
142
792/5
996
794/2
792/2
1110
1290
1002/4
1002/5
999/23
1002/3
1003
999/22
785/12
2510
2540
2494
2497
999/20
999/10
999/21
999/11
999/12
999/14
999/13
999/19
786/8
787/1
787/6
1300
789/3
790/4
791/2
1366
786/1
1004
1462
1058
1059
1060
1055
1056
1057
999/5
1038
1037
1039
1122/1
1122/2
1122/3
1122/4
1122/5
1122/6
1122/7
1121/1
1121/2
1121/3
1005/1
392/16
998/5
98/3
8/4
1463
996
997
1047
795
1000
2538
1120/1
1120/2
1120/3
1120/4
1120/5
1120/6
1120/7
1120/8
1120/9
1120/10
1120/11
1120/12
749
BOD
1.7

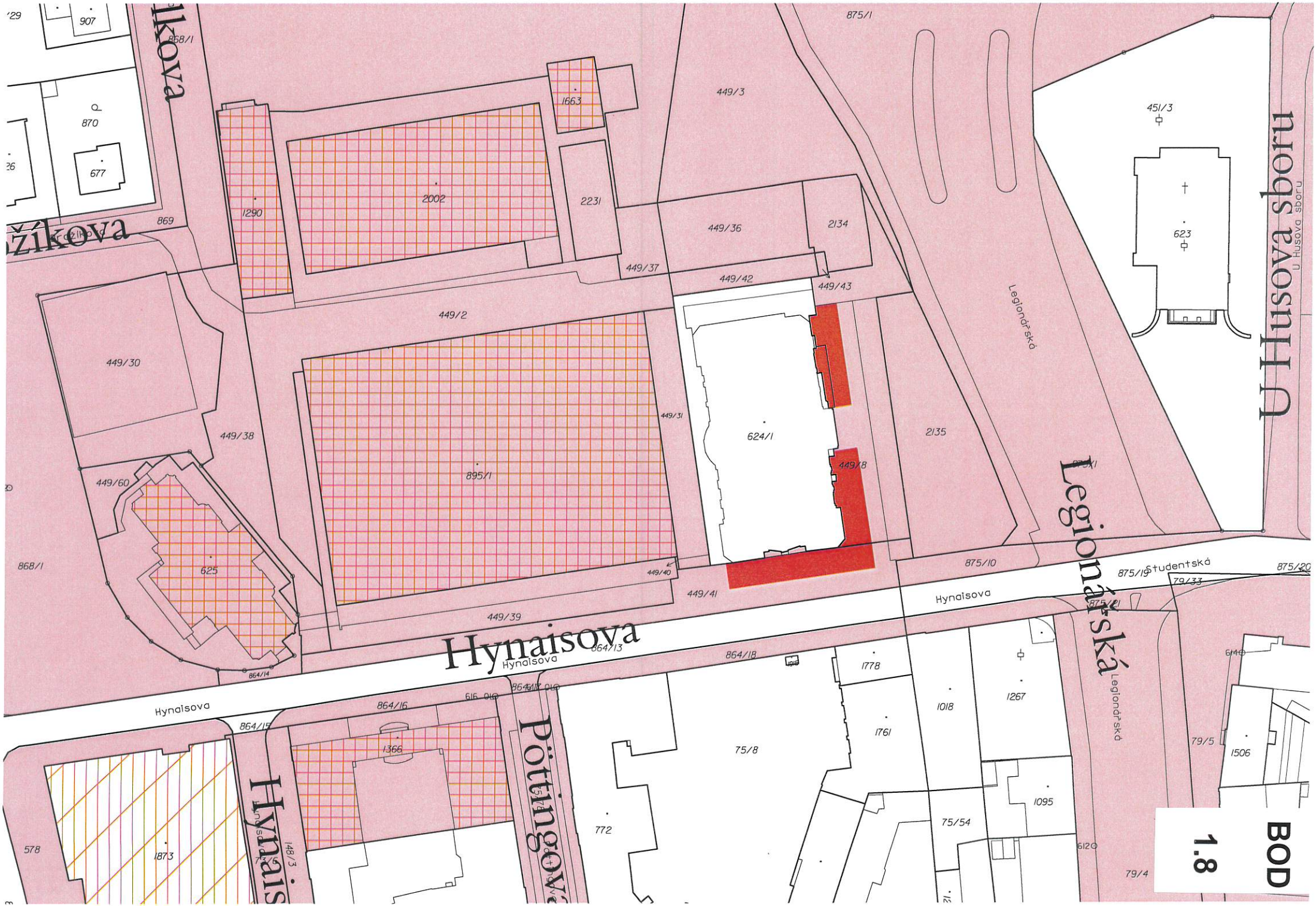
Hynaisova
Legionářská
U Husova sboru
Pötting
Hynaisova
Studentská
907
870
677
868/1
869
1290
2002
1663
449/3
875/1
451/3
623
2231
449/36
2134
449/37
449/42
449/43
449/2
449/30
449/38
449/60
895/1
449/31
624/1
2135
449/8
625
449/40
449/41
875/10
875/19
79/33
875/20
864/13
864/18
1778
1018
1267
1761
75/8
1366
864/16
864/15
1873
772
75/54
1095
1506
79/5
79/4
578
BOD 1.8


Brožíkova
Hynaisova
Legionářská
Wellnerova
1676
688
207
626
627/1
677
1290
2002
1663
640
1126
875/9
875/1
149/3
2231
2134
623
449/1
449/43
449/30
449/38
449/31
895/1
624/1
449/8
625
449/41
449/39
875/10
875/5
1778
1018
1267
BOD
1.8


.05/091S
.05/031S
.05/033S
.05/035S
.05/034S
.05/032S
.05/041
.01/041S
Husův sbor
Hynaisova
Hynaisova
Legionářská
Pottingova
Brožíkova
449/2
449/3
449/30
449/38
449/60
449/36
449/37
449/42
449/43
449/39
449/31
449/8
895/1
624/1
625
2002
1290
2231
1663
2134
2135
875/1
451/3
875/10
875/19
875/20
875/21
864/13
864/18
864/16
864/15
1778
1018
1267
1095
75/54
772
1366
1873
148/3
73/6
79/4
243

BOD 1.8

BOD

1.8

Klusalova
Pod Letištěm
Na Vršku
Generála Tajnéh
U Letiště
Kelt


.15/004S
.15/003S
.15
278/1
1588
277/1
629/2
Klusalova
629/3
Klusalova
630/1
630/2
630/3
265/497
265/490
265/489
265/488
265/487
265/486
265/485
265/484
265/314
265/315
265/303
265/312
265/482
265/49
1570
1569
1568
1567
1566
1565
1564
1563
1582
1583
1581
1580
1504
1549
1494
1490
1544
1534
1491
1533
1505
1545
1537
1514
1530
1538
1512
1277
1282
1284
1488
1467
1448
1472
1487
1485
1482
265/325
265/327
265/328
265/450
265/445
265/318
630/5
265/447
265/448
265/449
265/141
BOD
1.8

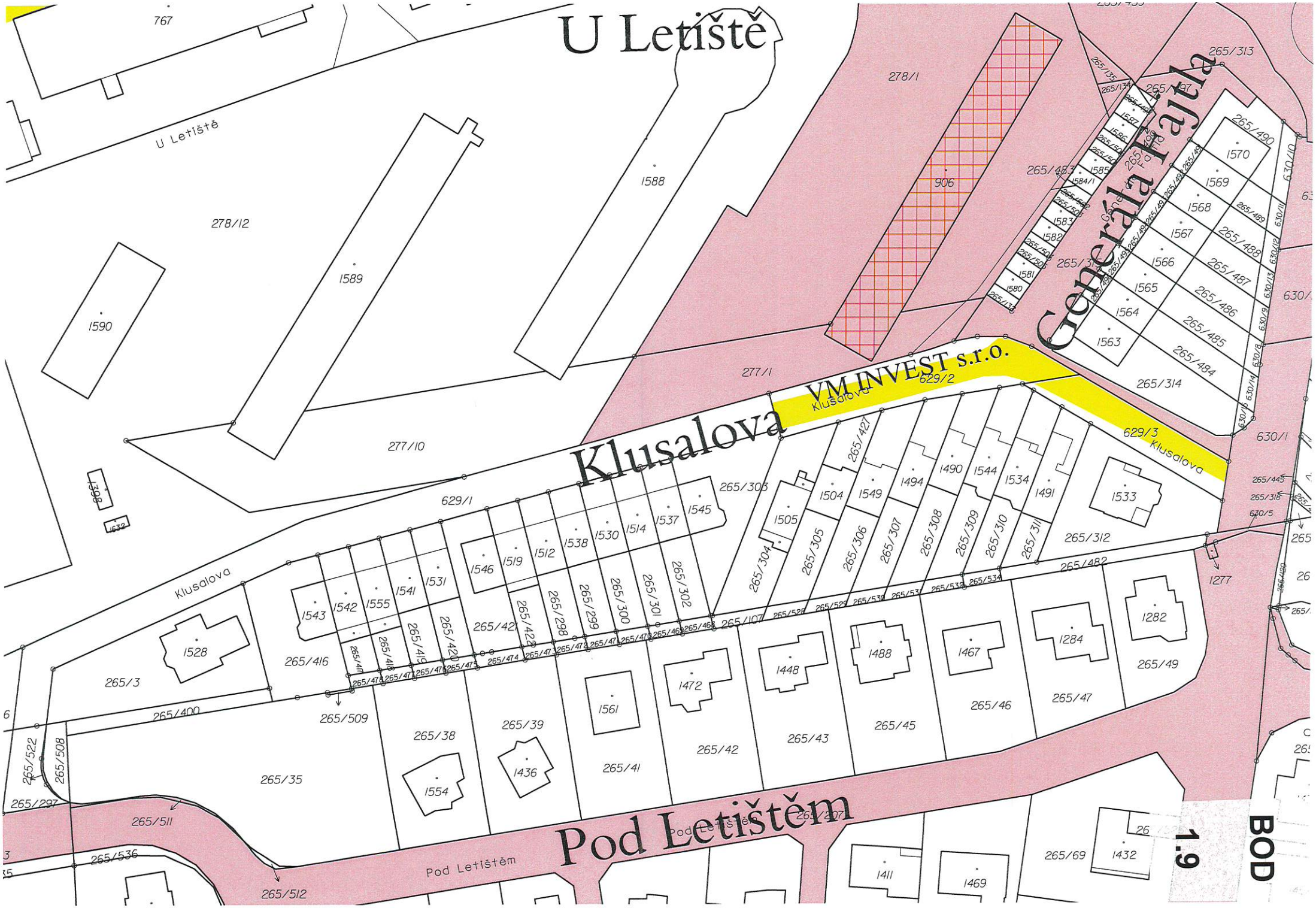
U Letiště
Klusalova
Pod Letištěm
Generála Fajtla
VM INVEST s.r.o.
1.9
BOD

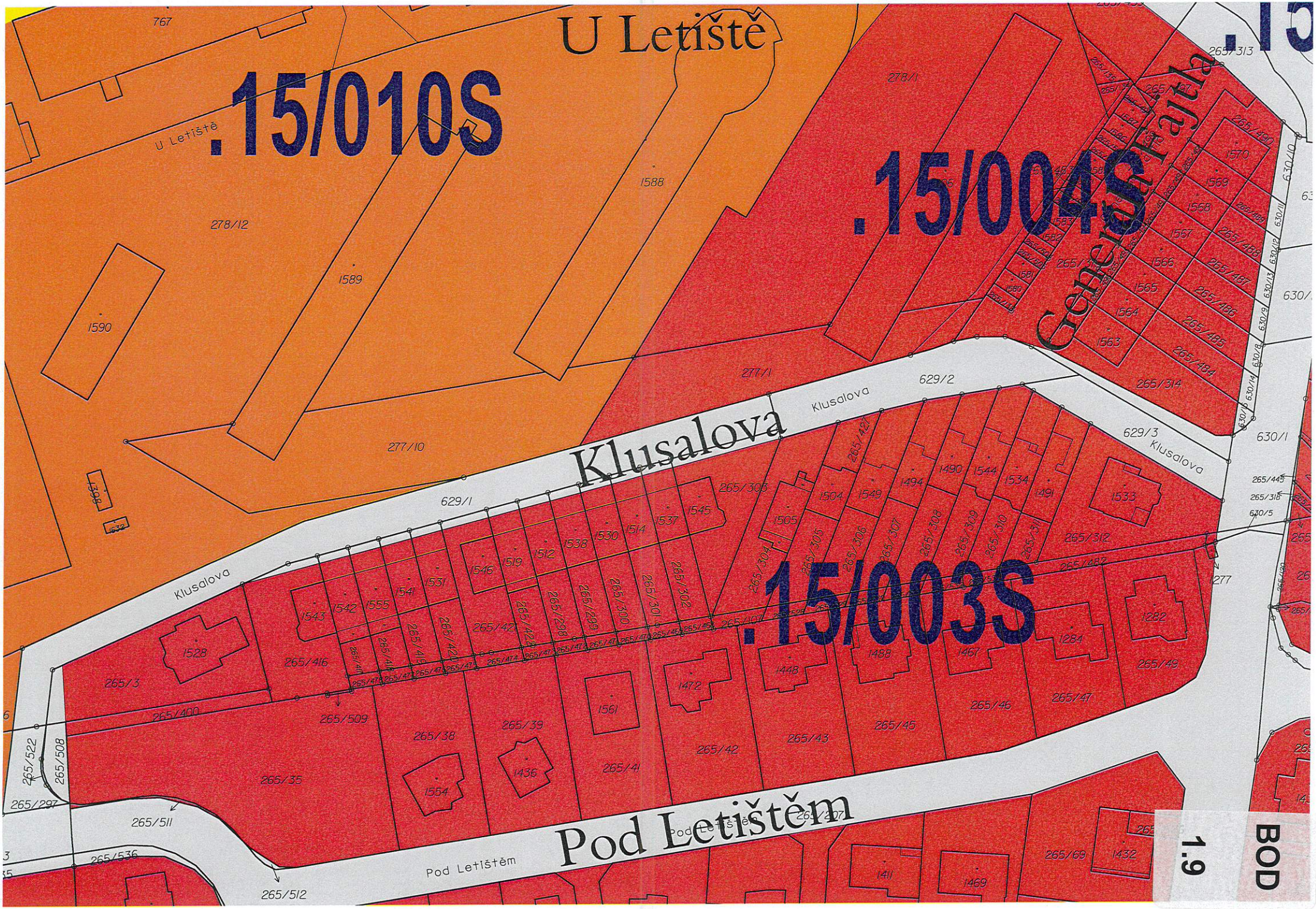
U Letiště
.15/010S
.15/004S
.15/003S
Klusalova
Pod Letištěm
U Letiště
Generála Pajdly
767
278/12
1588
1589
1590
278/1
277/1
277/10
629/1
629/2
629/3
265/313
265/314
265/303
265/312
265/3
265/400
265/509
265/38
265/39
265/35
265/522
265/508
265/297
265/511
265/536
265/512
265/42
265/43
265/45
265/46
265/47
265/49
265/69
1528
1543
1542
1555
1561
1472
1448
1488
1467
1284
1282
1533
1432
1411
1469
1554
1436
630/1
630/5
277
BOD 1.9

BOD

1.9

Centralna ulica
Klusalova
Klusalova
1570
1569
1568
1567
1566
1565
1564
1563
265/488
265/487
265/486
265/485
265/484
265/314
265/312
265/310
265/307
265/306
265/304
265/302
265/301
265/300
265/299
265/298
630/1
630/3
629/3
629/2
629/1
278/1
906
1588
1277
1282
1284
1467
1448
1534
1544
1490
1494
1540
1504
1505
1537
1514
1530
1538
1512
1519
1546
265/403
265/445
265/318
265/49
265/141

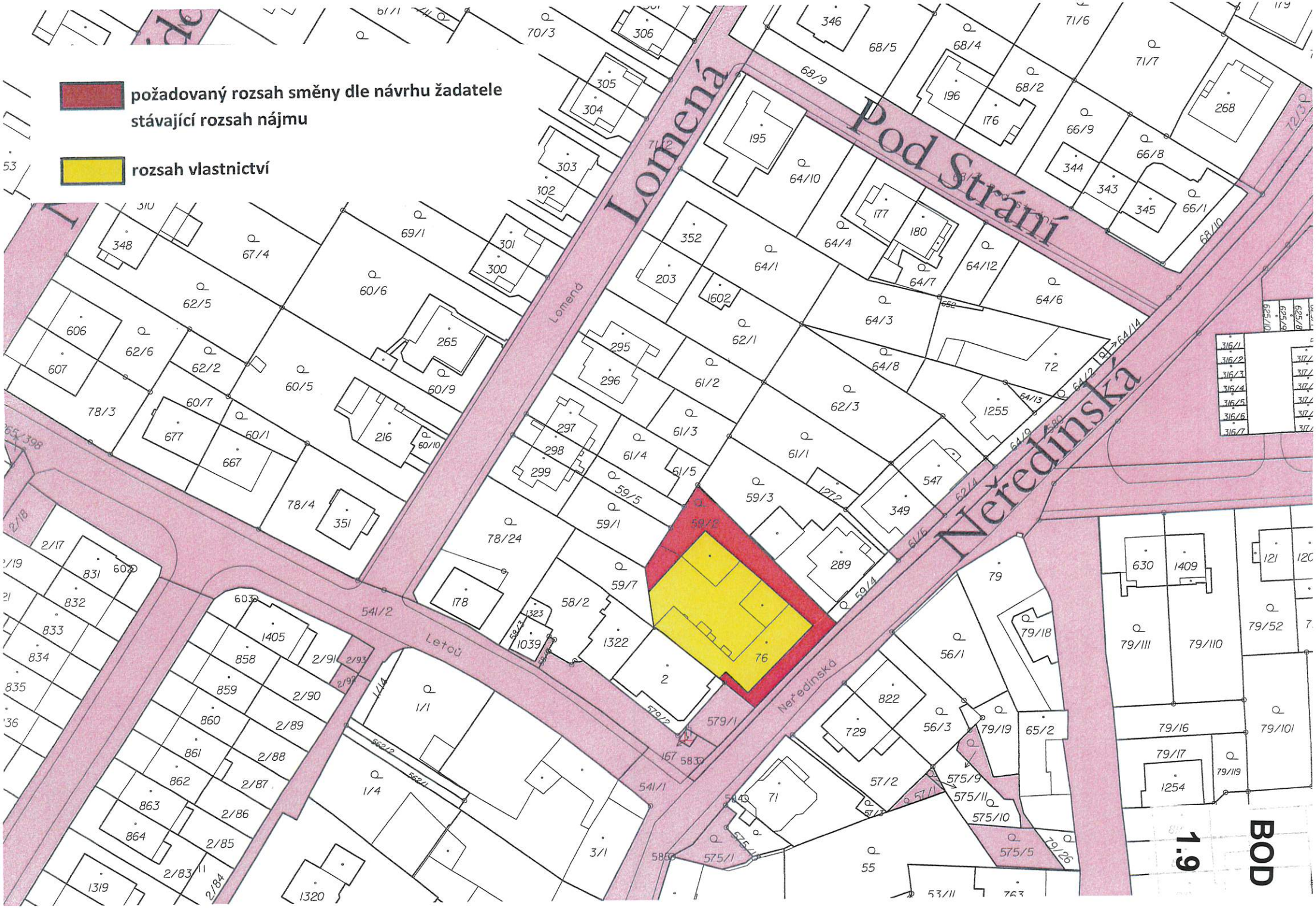
požadovaný rozsah směny dle návrhu žadatele
stávající rozsah nájmu
rozsah vlastnictví
Lomená
Pod Strání
Neředínská
Letců
Lomená
Neředínská
76
59/8
BOD 1.9

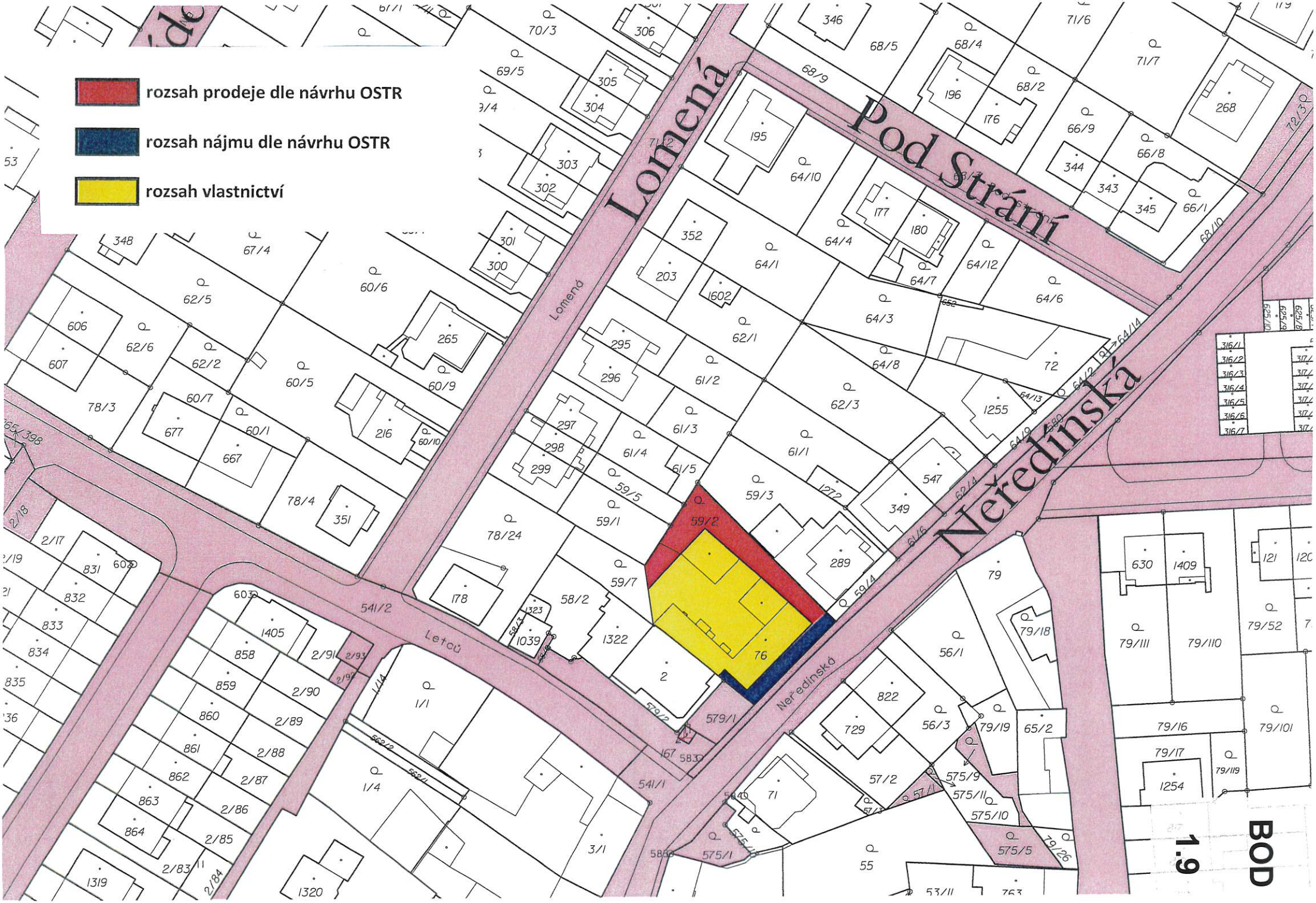
rozsah prodeje dle návrhu OSTR
rozsah nájmu dle návrhu OSTR
rozsah vlastnictví
Lomená
Pod Strání
Neředínská
Letců
Lomená
Neředínská
59/2
76
BOD 1.9

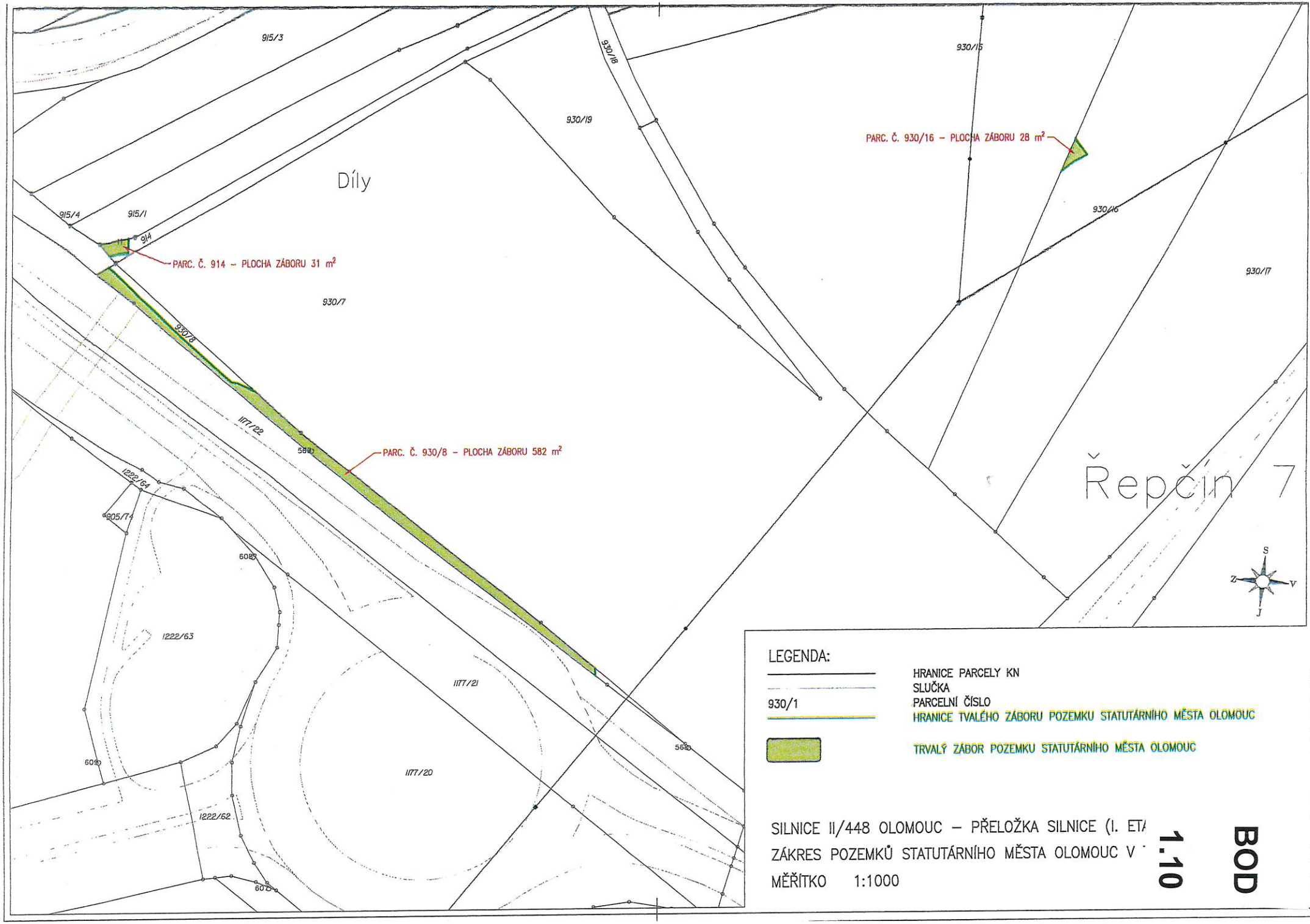
915/3
930/18
930/15
930/19
PARC. Č. 930/16 – PLOCHA ZÁBORU 28 m²
Díly
915/4
915/1
914
930/16
PARC. Č. 914 – PLOCHA ZÁBORU 31 m²
930/7
930/17
930/8
1177/22
PARC. Č. 930/8 – PLOCHA ZÁBORU 582 m²
Řepčín 7
1222/64
605/7
608
1222/63
1177/21
609
1177/20
1222/62
607
S
Z
V
J
LEGENDA:
HRANICE PARCELY KN
SLUČKA
930/1
PARCELNÍ ČÍSLO
HRANICE TVALÉHO ZÁBORU POZEMKU STATUTÁRNÍHO MĚSTA OLOMOUC
TRVALÝ ZÁBOR POZEMKU STATUTÁRNÍHO MĚSTA OLOMOUC
SILNICE II/448 OLOMOUC – PŘELOŽKA SILNICE (I. ETA
ZÁKRES POZEMKŮ STATUTÁRNÍHO MĚSTA OLOMOUC V
MĚŘÍTKO 1:1000
1.10
BOD

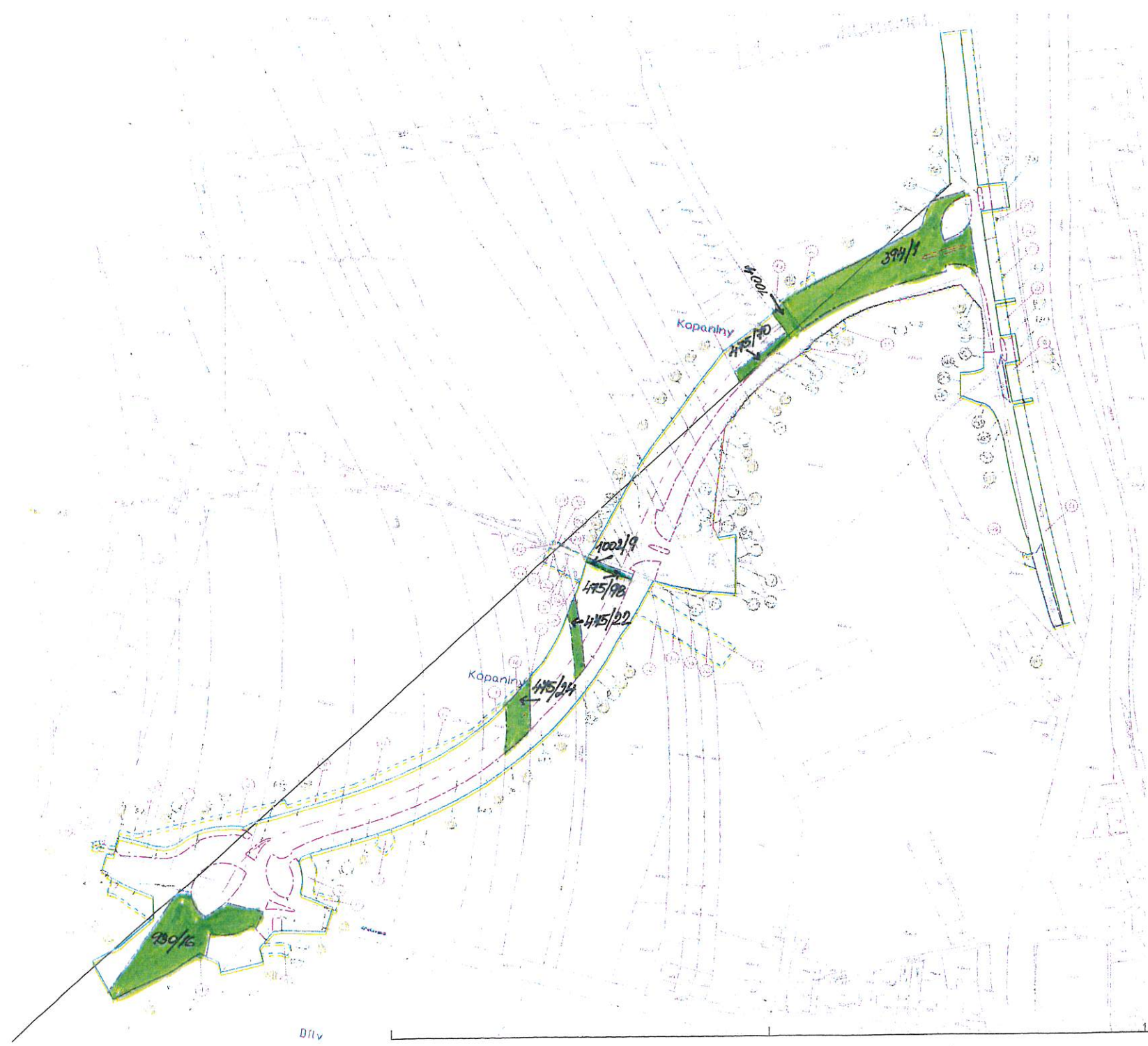

LEGENDA ZÁBORŮ:

- ZÁBOR TRVALÝ
- ZÁBOR DOČASNÝ
- ČÍSLO TRVALÉHO ZÁBORU
- (10) ČÍSLO DOČASNÉHO ZÁBORU

LEGENDA MAJETKOPRÁVNÍCH VZTAHŮ:

- MĚSTO OLOMOUC
- OLOMOUCKÝ KRAJ
- SOUKROMÝ VLASTNÍK
- POZEMKY MĚSTA OLOMOUC –PO STAVBĚ BUDOU PŘEVEDENY NA OLOMOUCKÝ KRAJ

ZMĚNA VÝKRESU:

Č. ZMĚNY	PŘEDMĚT ZMĚNY	ZMĚNU PROVEDL	PODPIS	DATUM ZMĚNY

F01

SOUŘADNICOVÝ SYSTÉM: JTSK
VÝŠKOVÝ SYSTÉM: Bpv.

VEDOUCÍ PROJEKTANT - HIP	ING. LENČUCHA ROBERT	
ZODPOVĚDNÝ PROJEKTANT	ING. LENČUCHA ROBERT	
VYPRACOVAL	ING. SVOBODA JIŘÍ	
KONTROLOVAL	ING. PAPEŠCHOVÁ MARTINA	
KRAJ, MěÚ, OÚ	OLOMOUCKÝ, OLOMOUC	
OBJEDNATEL, INVESTOR	OLOMOUCKÝ KRAJ	

NÁZEV AKCE: II/448 OLOMOUC - PŘELOŽKA SILNIC

NÁZEV OBJEKTU: VÝKRESOVÁ DOKUMENTA

NÁZEV VÝKRESU: SITUACE ZÁBORŮ POZEM

BOD 1.11

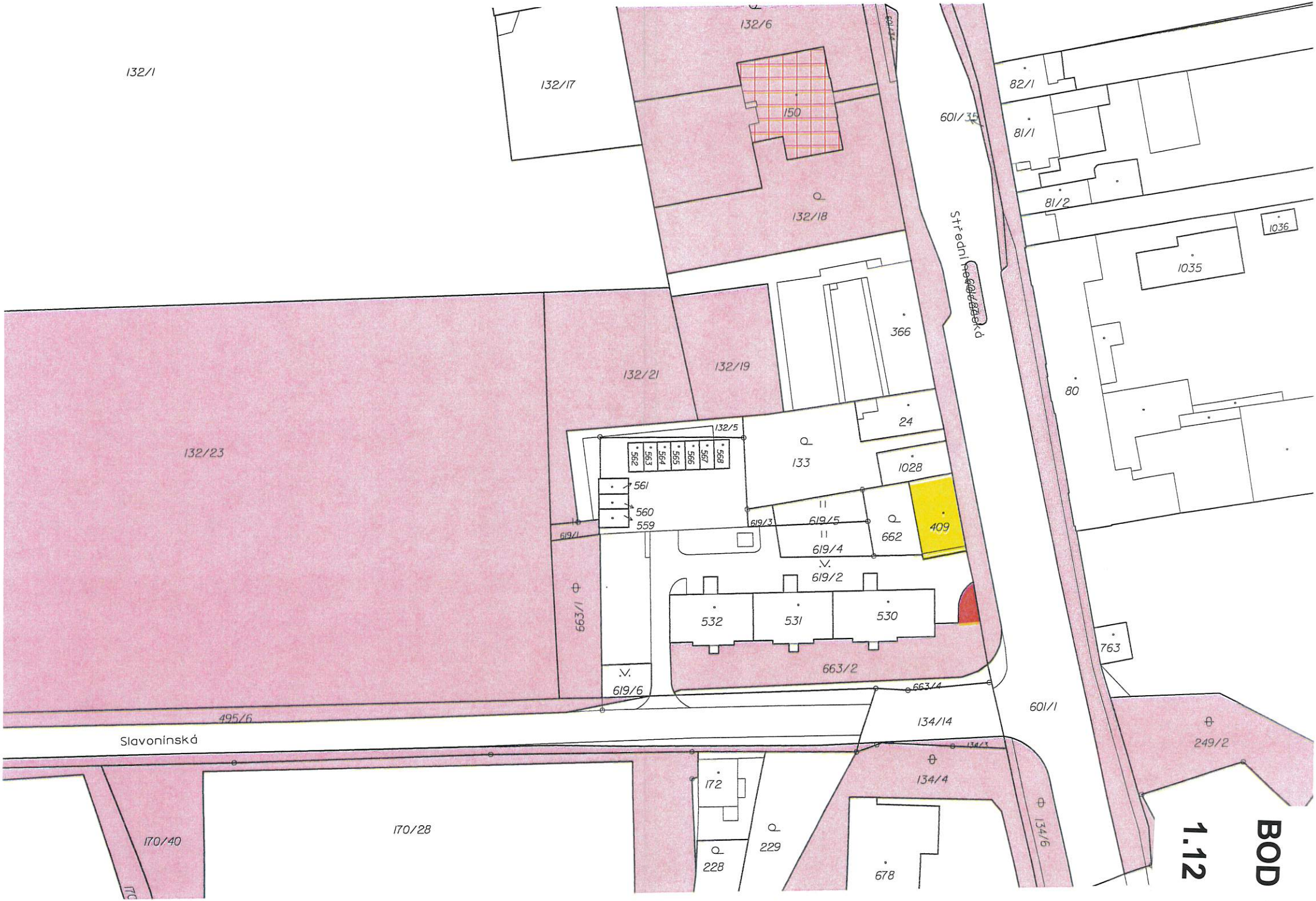
132/1
132/17
132/6
150
132/18
601/35
82/1
81/1
81/2
1036
1035
Středníhegerská
366
132/21
132/19
80
24
132/5
562
563
564
565
566
567
568
561
560
559
133
1028
619/1
619/3
619/5
619/4
662
409
619/2
663/1
532
531
530
763
663/2
619/6
663/4
601/1
495/6
134/14
Slavoninská
249/2
134/3
134/4
172
134/6
170/40
170/28
229
228
678
BOD
1.12

BOD

1.12





PARC. Č. 663/2 OSTATNÍ PLOCHA V V.Ú. LOVE SADY U OLOMOUCE

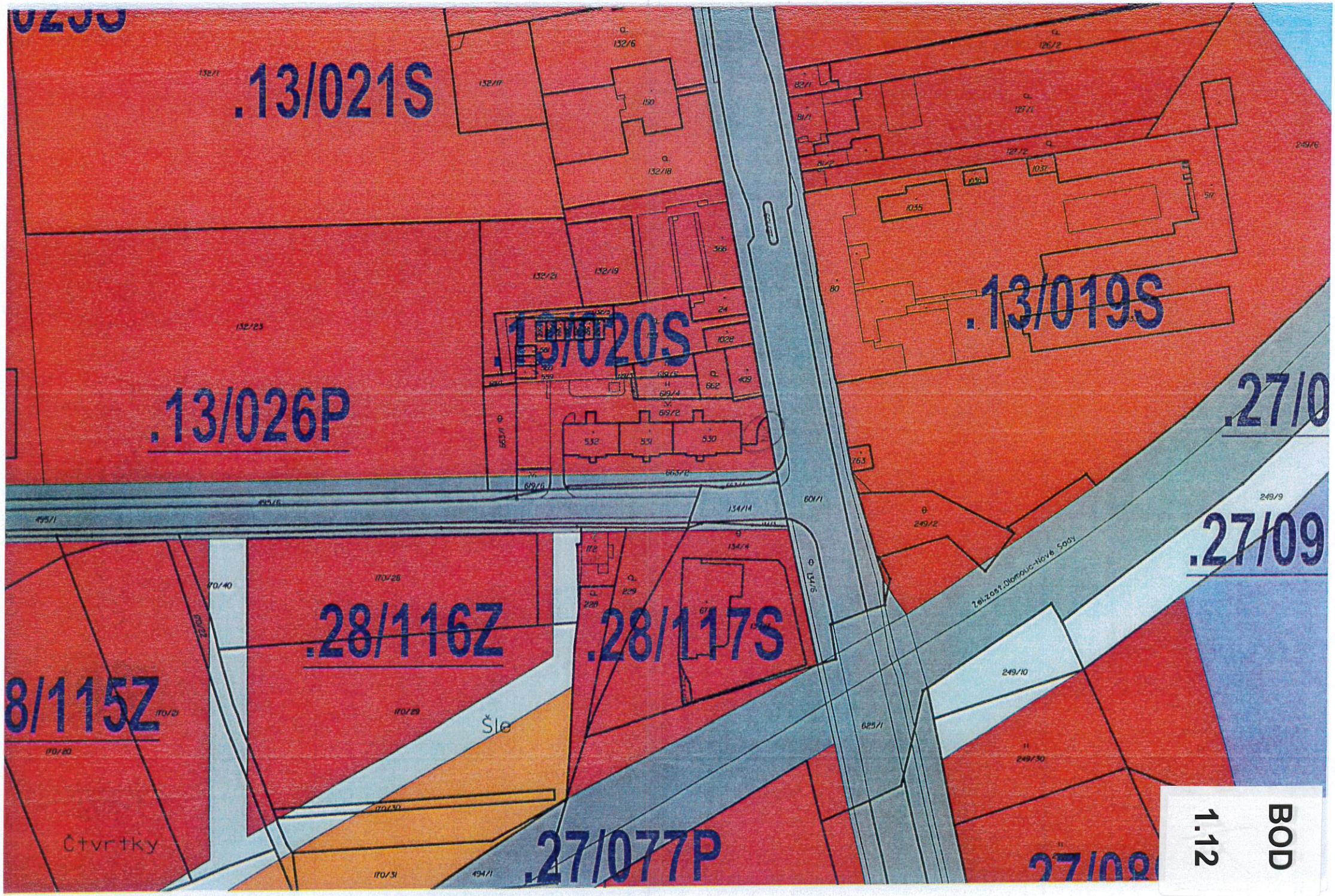
.13/021S
.13/020S
.13/019S
.13/026P
.27/0
.27/09
.28/116Z
.28/117S
8/115Z
.27/077P
Železnič. Olomouc-Nová Sídl.
Šle
Čtvrtky
BOD
1.12

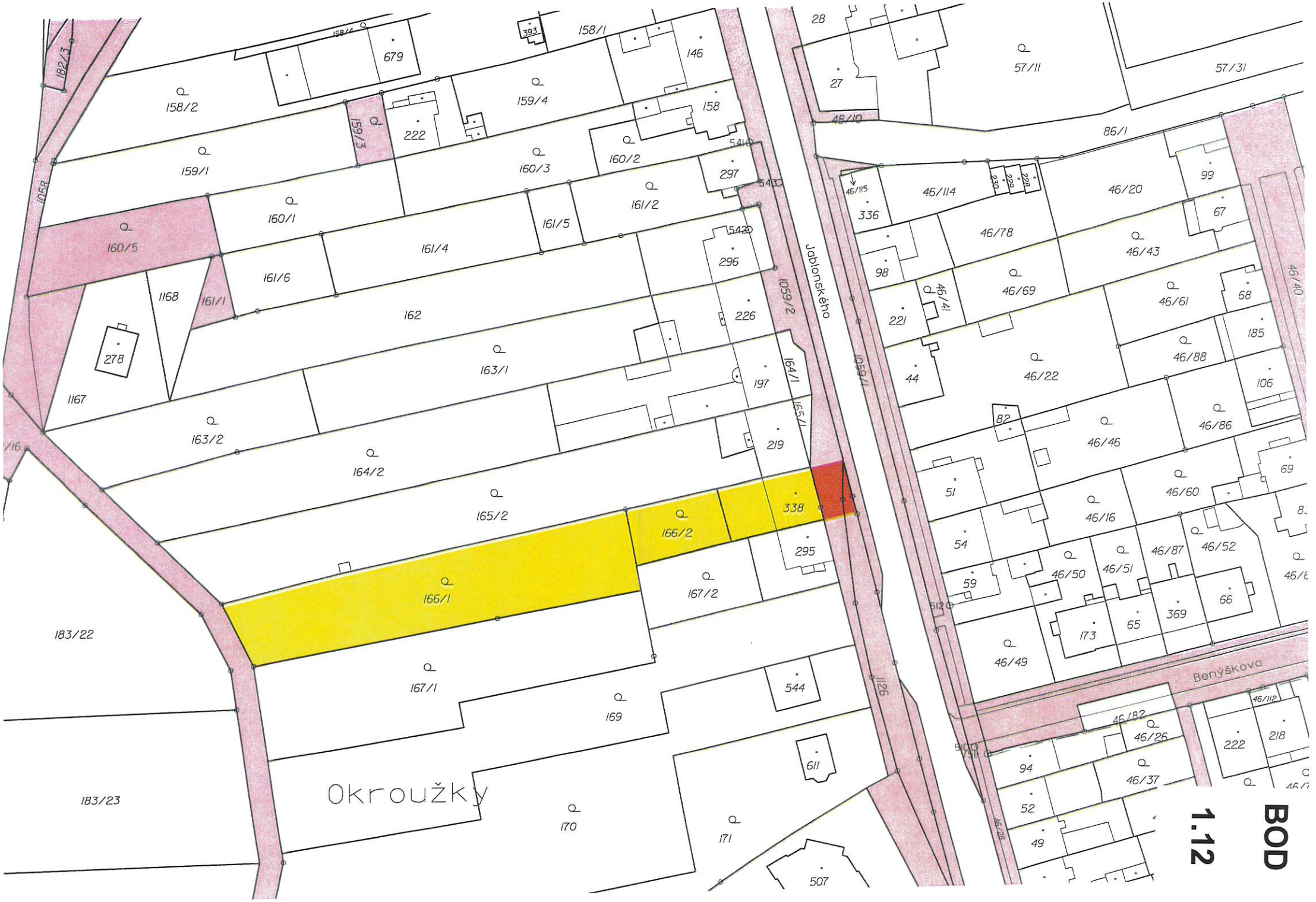
BOD
1.12
Okroužky
Jablonského
Benýškova
158/4
679
158/1
393
146
182/3
158/2
159/4
158
159/3
222
541
297
159/1
160/3
160/2
543
161/2
160/1
161/5
160/5
542
296
161/4
161/6
1168
161/1
162
226
278
163/1
197
164/1
1167
163/2
165/1
219
164/2
165/2
166/2
338
295
166/1
167/2
183/22
167/1
169
544
611
183/23
170
171
507
28
27
57/11
57/31
48/10
86/1
46/115
336
46/114
230
229
228
46/20
99
67
46/78
46/43
98
46/69
46/61
68
46/41
221
185
46/88
44
46/22
106
82
46/86
46/46
69
51
46/16
46/60
54
46/87
46/52
46/50
46/51
59
66
65
369
173
46/49
46/82
46/112
46/26
222
218
94
46/37
52
49
46/28
1059/2
1059/1
1125
512
511
46/40

BOD

1.12

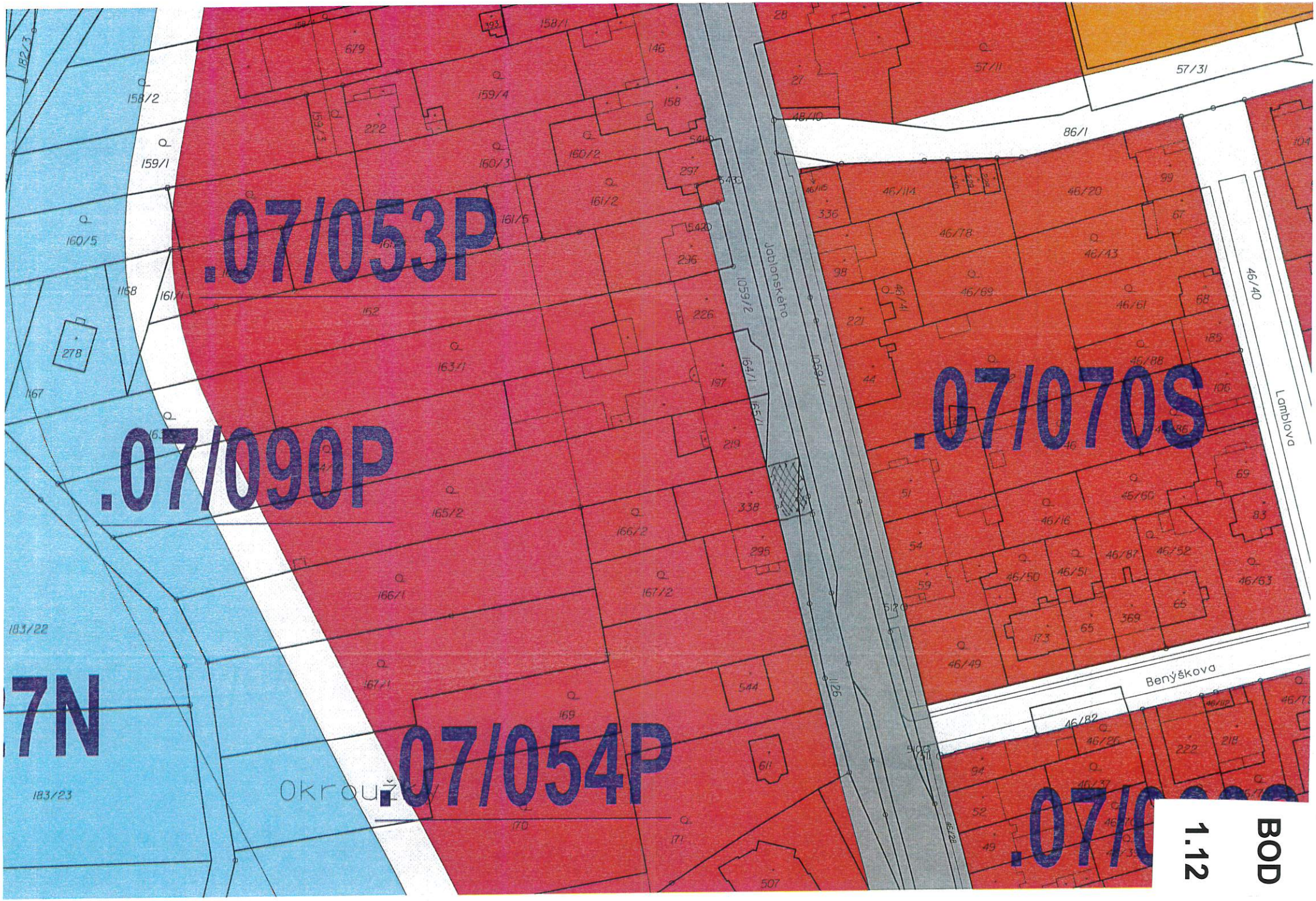
.07/053P
.07/090P
.07/070S
07/054P
7N
Okrouž
Jabloňského
Lamblova
Benýškova
BOD
1.12


595/3
600/1
629
625/1
622
625/2
626
621
643
645
644/1
646/2
646/4
646/3
620/3
1125
Buzulucká
646/6
646/5
649/2
650
653
595/1
594
599
601
604
605
608
609
612
613
616
617
620/1
646/1
649/1
652
590
606
611
614
615
618
619
647
648
651
592
597
598
602
603
607
610
1126
1232/11
1232/9
1232/12
Jižní
752
749
748
745
744
739
738
734/1
740
776/39
1.12
BOD

BOD

1.12


1126
1232/11
1232/9
1232/12
8 m
3 m
Vjezd
5 m
6 m
Stání
6 m
752
749
776/1
1157/2

Google 69 Jižní



Pořízení obrázku: srp 2019 © 2021 Google

BOD 1.12

https://www.google.cz/maps/@49.5693602,17.2421796,3a,45.6y,87.53h,87.25t/data=!3m6!1e1!3m4!1sg_XH1294ynWA-7zC81HAoQ!2..

BOD

1.12


.13/158Z
.13/157Z
.13/063S
Burychova
1123/2
.13/048S
.13/049S
Buzulucká
Brykseva
1232/9
.28/078S
.28/077S
.28/079S
.28/083S
.28/076Z
.28/080Z
.28/081Z
.28/082Z
.28/132N
.28/133N
UR-57
UR-54

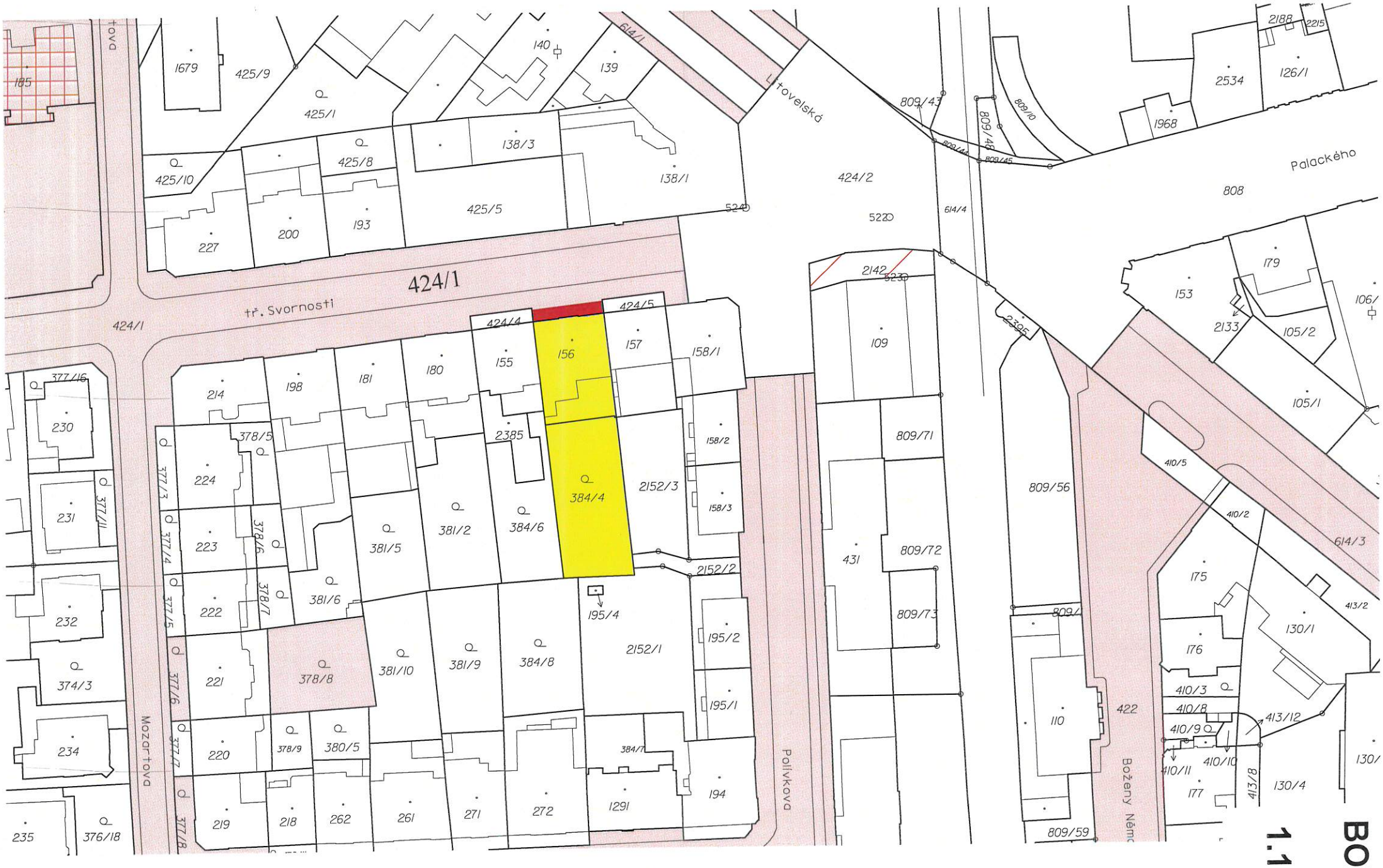
tova
185
1679
425/9
425/1
140
139
614/1
Litovelská
809/43
809/45
809/42
809/44
809/10
2188
2215
2534
126/1
1968
Palackého
808
425/10
425/8
138/3
425/5
138/1
424/2
524
522
614/4
227
200
193
424/1
tř. Svornosti
2142
523
2385
109
153
179
2133
105/2
105/1
106/
424/1
424/4
424/5
156
157
158/1
155
180
181
198
214
230
377/16
378/5
2385
158/2
224
377/3
231
377/11
223
378/6
377/4
381/2
384/6
384/4
2152/3
158/3
381/5
809/71
809/56
410/5
410/2
614/3
222
378/7
377/5
381/6
2152/2
195/4
431
809/72
809/73
175
413/2
130/1
232
374/3
221
378/8
377/6
381/10
381/9
384/8
2152/1
195/2
195/1
176
410/3
410/8
410/9
413/12
410/10
410/11
177
413/8
130/4
234
220
378/9
380/5
377/7
384/7
1291
194
272
271
262
261
218
219
235
376/18
377/8
Mozartova
Palivkova
110
422
809/59
Boženy Něm

BOD 1.13

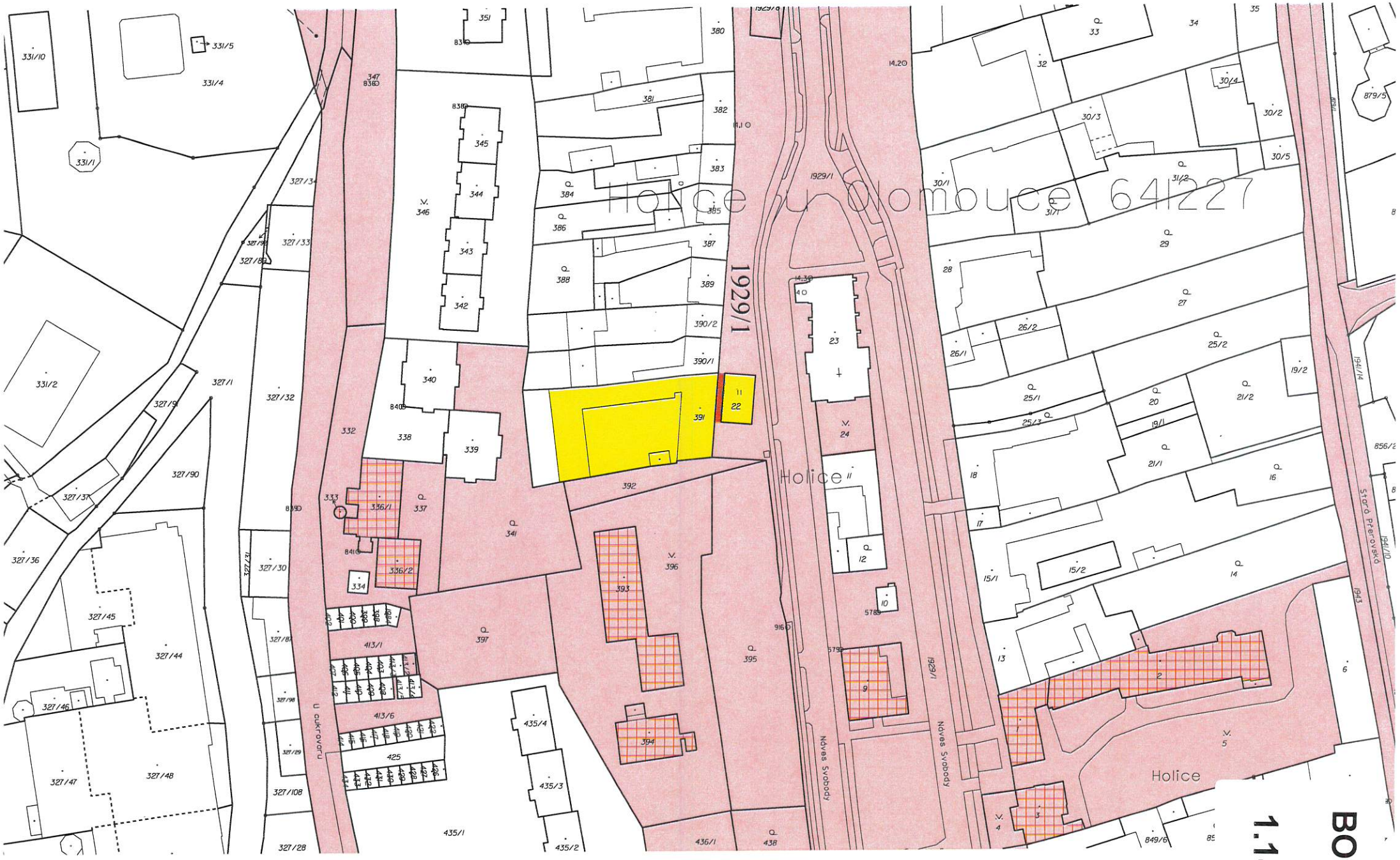
Holice u Pardubic 641227
1929/1
Holice
Holice
U cukrovaru
Nábřeží Svobody
Nábřeží Svobody
Starý Přerovsko
1943
BOD
1.14

BOD

1.14





Zahrádkářská kolonie Morava



BOD

1.16

Rozsah žádosti spol. ABA Projekt s.r.o.

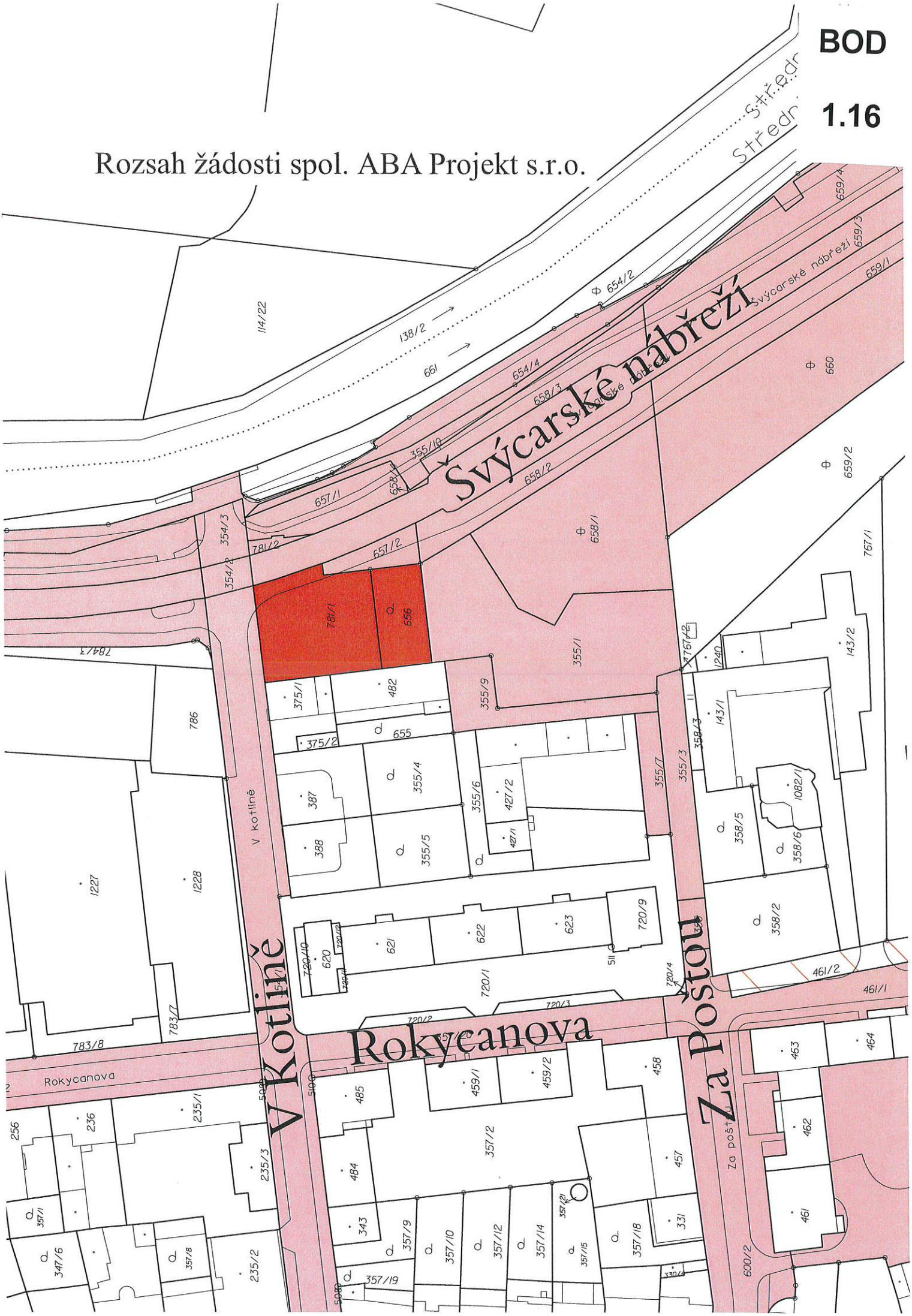

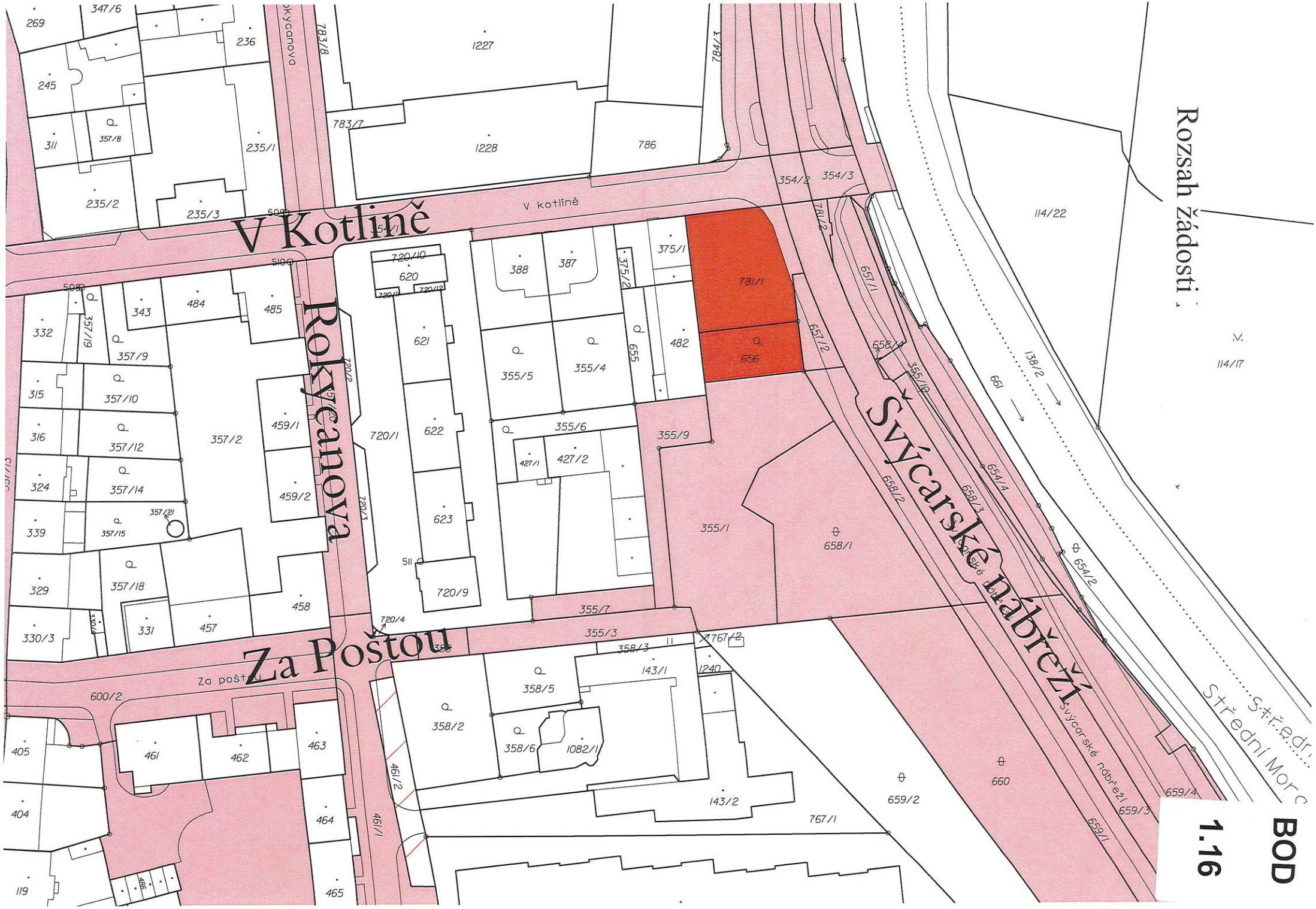
Rozsah žádosti
BOD 1.16
V Kotlině
Rokycanova
Za Poštou
Švýcarské nábřeží
Střední Mor
783/8
783/7
784/3
1227
1228
786
354/2
354/3
781/1
656
781/2
657/1
657/2
658/1
658/2
658/3
654/4
654/2
659/4
659/3
659/1
660
659/2
767/1
767/2
1240
143/1
143/2
1082/11
358/3
358/5
358/6
358/2
355/1
355/3
355/7
355/9
355/5
355/4
355/6
427/1
427/2
375/1
375/2
388
387
482
655
621
622
623
720/1
720/2
720/3
720/4
720/9
720/10
720/11
720/12
511
459/1
459/2
357/2
357/9
357/10
357/12
357/14
357/15
357/18
357/19
357/21
343
484
485
332
315
316
324
339
329
330/3
330/4
331
457
458
461
462
463
464
461/1
461/2
465
405
404
119
600/2
235/1
235/2
235/3
236
245
269
311
347/6
357/8
508
510
511
114/22
114/17
661
138/2

BOD

1.16

Švýcarské nábř
Rokycanova
Kotlinc
352/2
Rokycanova
114/17
114/22
654/4
658/3
658/2
657/1
658/4
355/19
354/3
354/4
781/2
657/2
781/1
656
658/1
775/3
775/4
784/3
786
375/1
375/2
482
387
388
355/5
427/2
427/1
1228
782
783/8
621
622
623
720/3
720/1
720/4
459/1
459/2
458
457
485
484
357/2
236
256
297
235/1
235/3

BOD

1.16

PRONÁJEM REKLAMNÍ
PLOCHY 18m x 2,7m
777 604 568
COFFEESHOP
COMPANY

BOD

1.16



LEGENDA:

- SMĚNITELNÁ PLOCHA
- PLOCHA NEZBYTNÁ K PONECHÁNÍ V MAJETKU STATUTÁRNÍHO MĚSTA OLOMOUC
- ZELENÝ PÁS SE STROMOŘADÍ Z OLŠÍ - ŠÍŘKA MIN. 6 M
- STAVEBNÍ ČÁRA, ULIČNÍ ČÁRA - DÉLKA CCA 9,5 M
- HRANICE SEMĚNITELNÉ PLOCHY

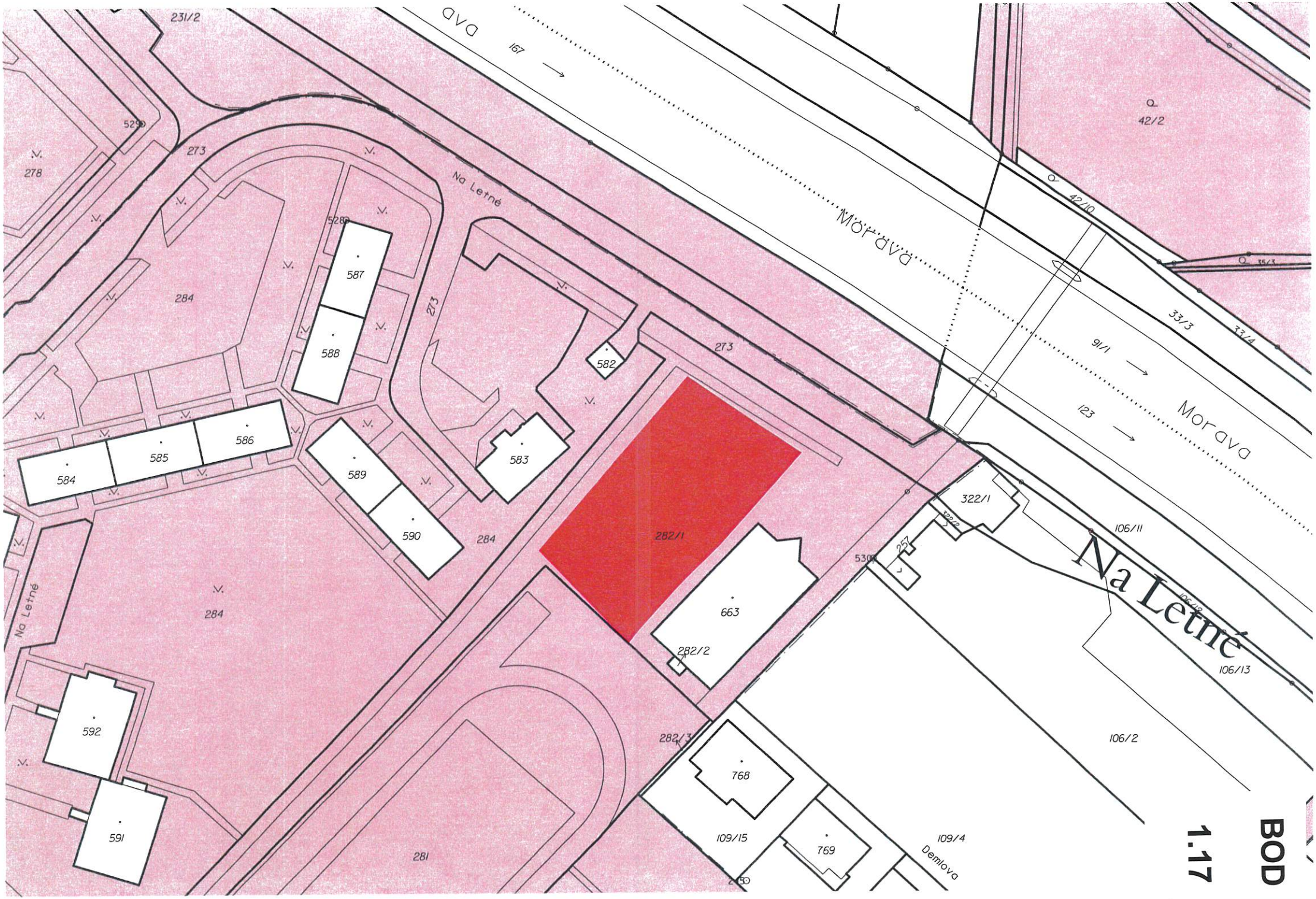
231/2
Morava
167
42/2
42/10
35/3
33/3
33/4
91/1
123
Morava
Na Letné
273
278
284
587
588
586
585
584
589
590
583
582
273
273
284
284
282/1
663
282/2
322/1
322/2
106/11
257
530
Na Letné
106/13
106/2
592
591
281
282/3
768
109/15
769
109/4
Dernlova
BOD
1.17

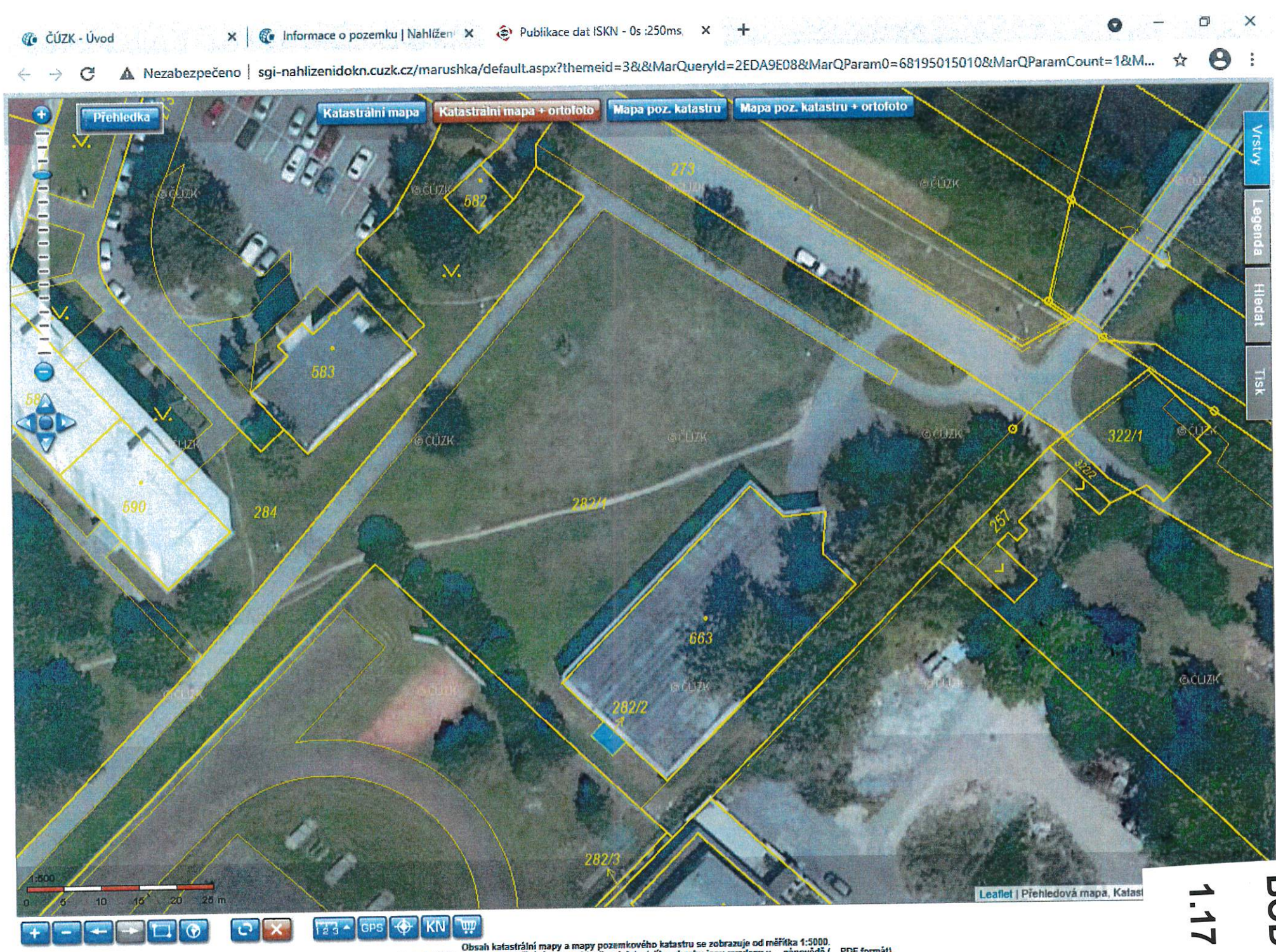
ČÚZK - Úvod
Informace o pozemku | Nahlížení
Publikace dat ISKN - 0s :250ms
Nezabezpečeno | sgi-nahlizenidokn.cuzk.cz/marushka/default.aspx?themeid=3&&MarQueryId=2EDA9E08&MarQParam0=68195015010&MarQParamCount=1&M...
Přehledka
Katastrální mapa
Katastrální mapa + ortofoto
Mapa poz. katastru
Mapa poz. katastru + ortofoto
Vrstvy
Legenda
Hledat
Tisk
273
582
583
590
284
282/1
663
282/2
282/3
322/1
322/2
257
©ČÚZK
1:500
0 5 10 15 20 25 m
Leaflet | Přehledová mapa, Katast
GPS
KN
Obsah katastrální mapy a mapy pozemkového katastru se zobrazuje od měřítka 1:5000.
Podrobnější informace k používání mapy, aktualizaci dat a jejího obsahu jsou uvedeny v nápovědě (PDF formát).
Veškeré zjištěné hodnoty souřadnic a délek nelze využívat pro vytyčování hranic pozemků v terénu.

BOD 1.17

BOD

1.17

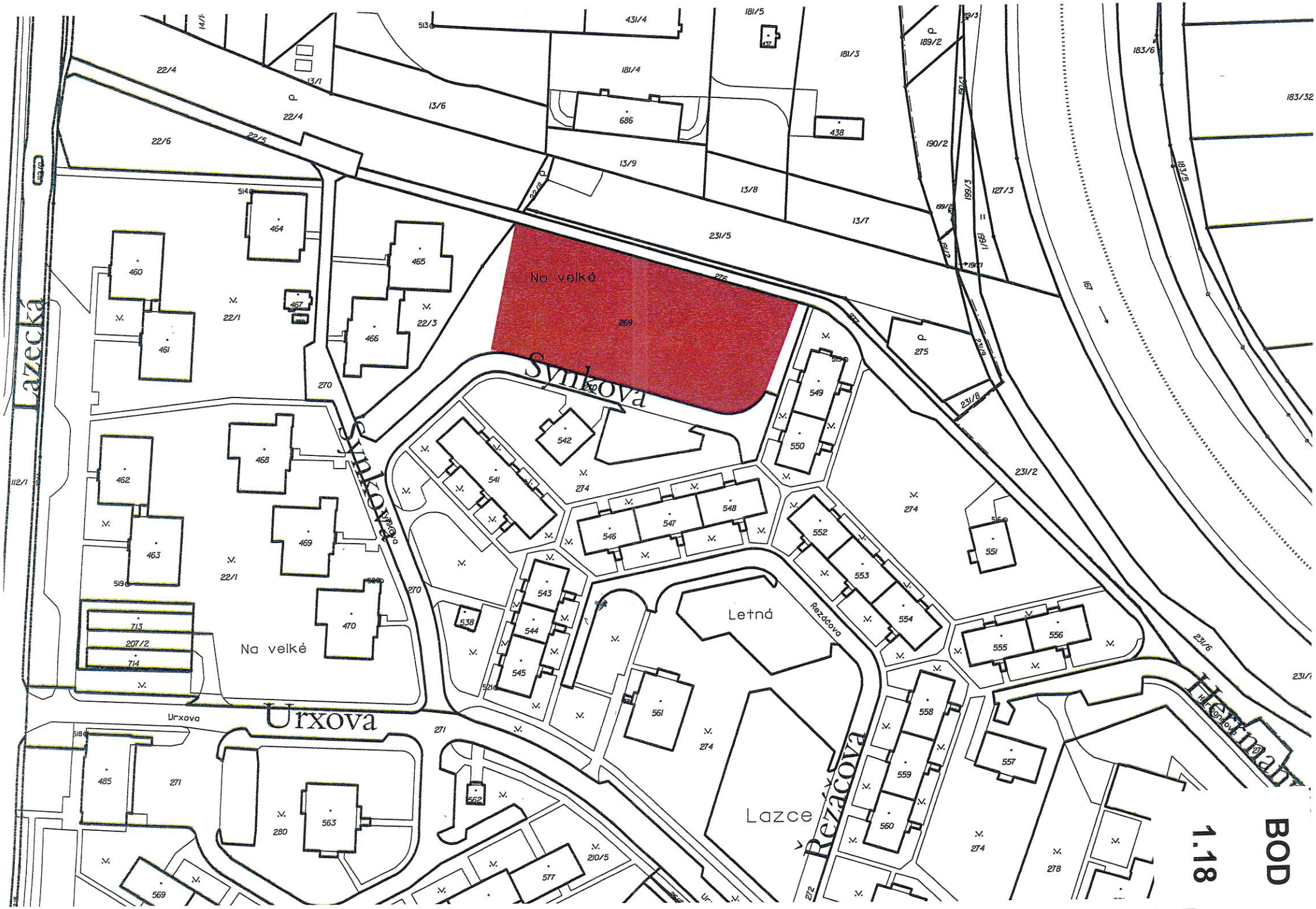
Lazecká
Synkova
Synkova
Na velké
269
Na velké
Letná
Urxova
Urxova
Rezácova
Rezácova
Lazce
Hrnčiarska
BOD
1.18

BOD

1.18

BOD

1.18

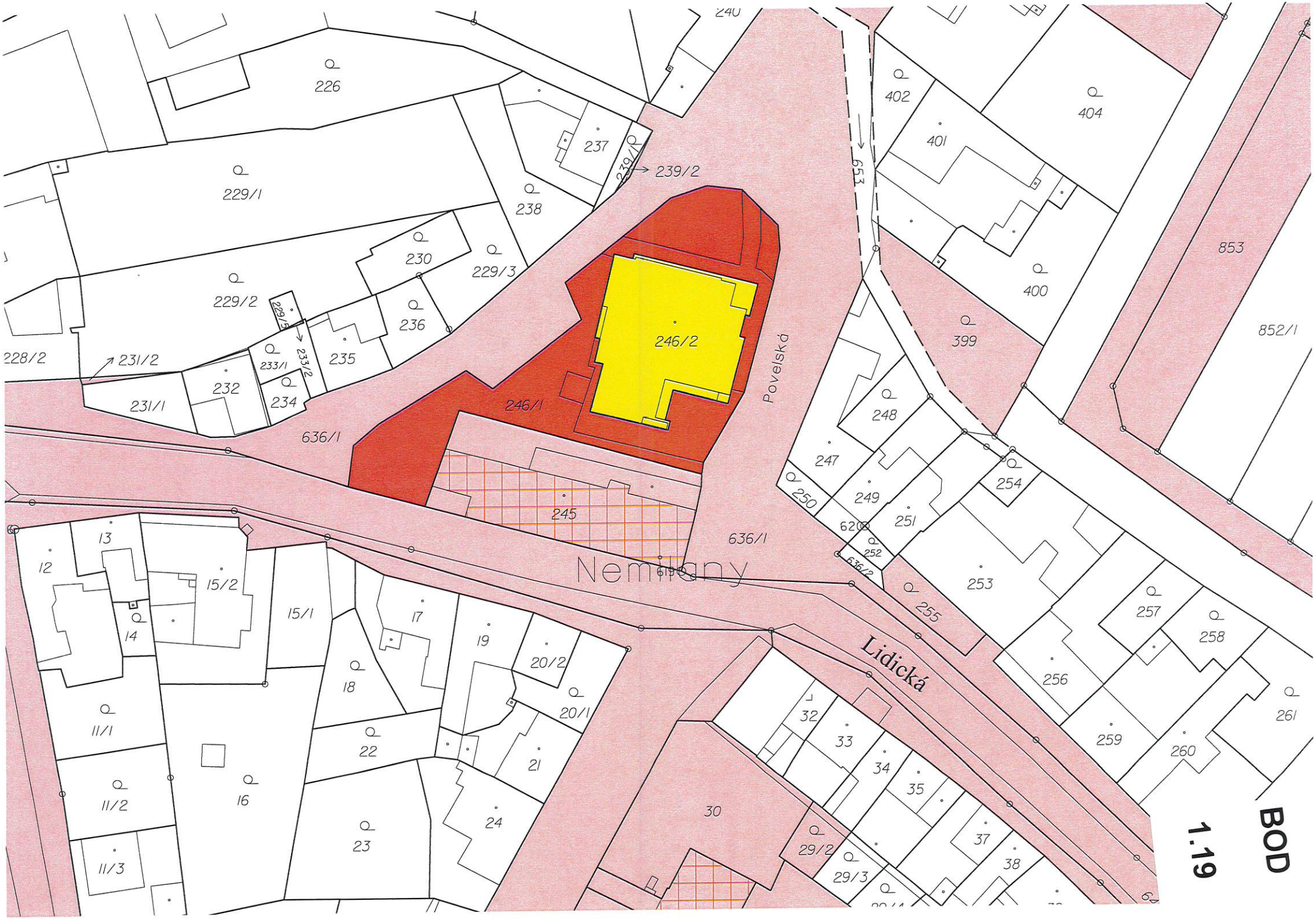
240
226
237
239/1
239/2
238
229/1
230
229/3
229/2
229/5
233/2
233/1
236
235
228/2
231/2
232
234
231/1
246/2
246/1
636/1
245
653
402
404
401
400
399
853
852/1
Povelská
248
247
249
250
254
620
251
252
636/2
253
255
257
258
256
259
260
261
Nemilany
Lidická
13
12
15/2
14
15/1
17
19
20/2
20/1
18
22
21
11/1
11/2
16
23
24
30
32
33
34
35
37
38
29/2
29/3
BOD
1.19

BOD 1.20

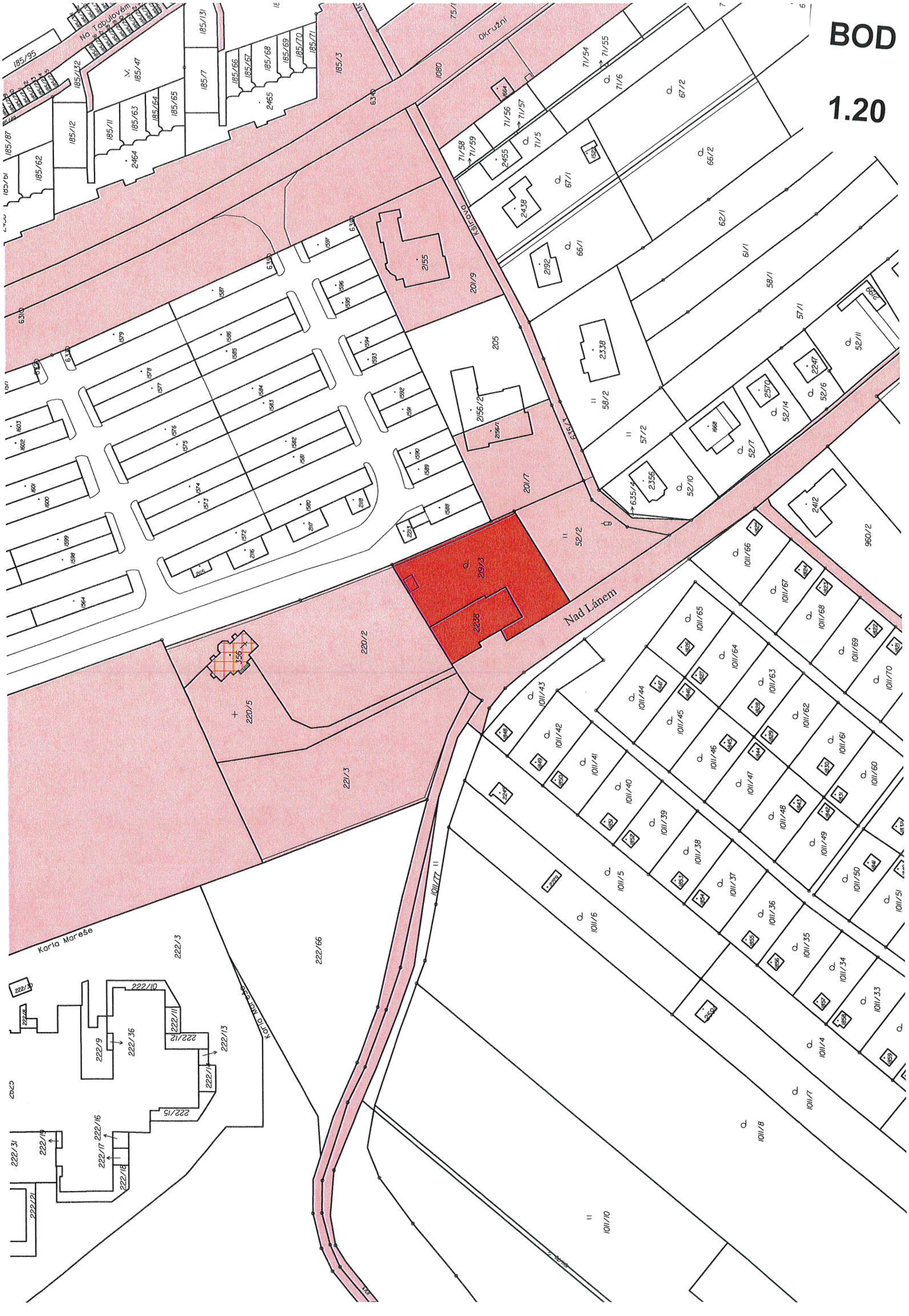
Na Tabulovém
Okružní
Kšírova
Nad Lánem
Karla Mareše
Karla Mareše
185/95
185/132
185/47
185/131
185/7
185/66
185/67
185/68
185/69
185/70
185/71
185/3
185/87
185/62
185/12
185/11
185/63
185/64
185/65
2464
2465
1080
634
631
633
632
71/54
71/55
71/6
67/2
71/56
71/57
71/5
71/58
71/59
2455
67/1
66/2
2438
62/1
66/1
2192
61/1
58/1
57/1
2155
201/9
205
2338
58/2
2156/2
2156/1
635/3
201/7
57/2
52/7
52/14
52/6
52/11
2570
2247
1668
2356
52/10
635/4
52/2
219/3
2238
220/2
356
220/5
221/3
2412
960/2
1011/66
1011/67
1011/68
1011/69
1011/70
1011/65
1011/64
1011/63
1011/62
1011/61
1011/60
1011/43
1011/44
1011/45
1011/46
1011/47
1011/48
1011/49
1011/50
1011/51
1011/42
1011/41
1011/40
1011/39
1011/38
1011/37
1011/36
1011/35
1011/34
1011/33
1011/5
1011/6
1011/4
1011/7
1011/8
1011/10
1011/77
2279
2249
2504
222/3
222/66
222/30
222/10
222/11
222/12
222/13
222/9
222/36
222/15
222/16
222/17
222/18
222/19
222/31
222/21

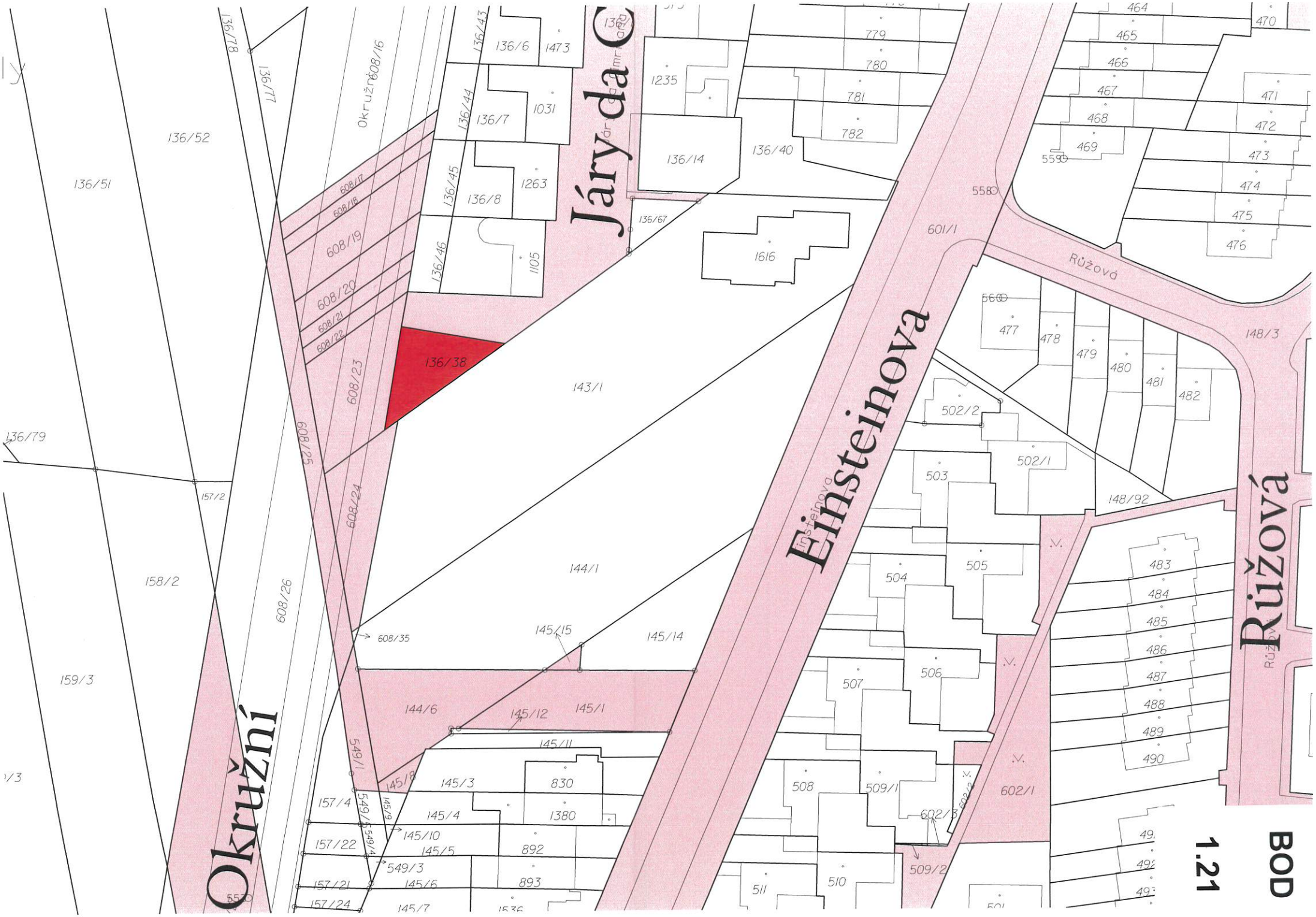
BOD
1.21
Okružní
Einsteinova
Járyho
Růžová
136/38
143/1
144/1
144/6
145/1
145/11
145/12
145/14
145/15
136/52
136/51
158/2
159/3
136/79
157/2
608/26
608/25
608/24
608/23
608/22
608/21
608/20
608/19
608/18
608/17
608/16
608/35
136/77
136/78
136/43
136/44
136/45
136/46
136/6
136/7
136/8
136/14
136/40
136/67
1473
1031
1263
1105
1616
1235
779
780
781
782
464
465
466
467
468
469
470
471
472
473
474
475
476
477
478
479
480
481
482
483
484
485
486
487
488
489
490
601/1
602/1
148/3
148/92
502/1
502/2
503
504
505
506
507
508
509/1
509/2
510
511
145/3
145/4
145/5
145/6
145/7
145/8
145/10
830
1380
892
893
1536
157/4
157/21
157/22
157/24
549/1
549/3
549/4
549/5
549/6
558
559
560
550

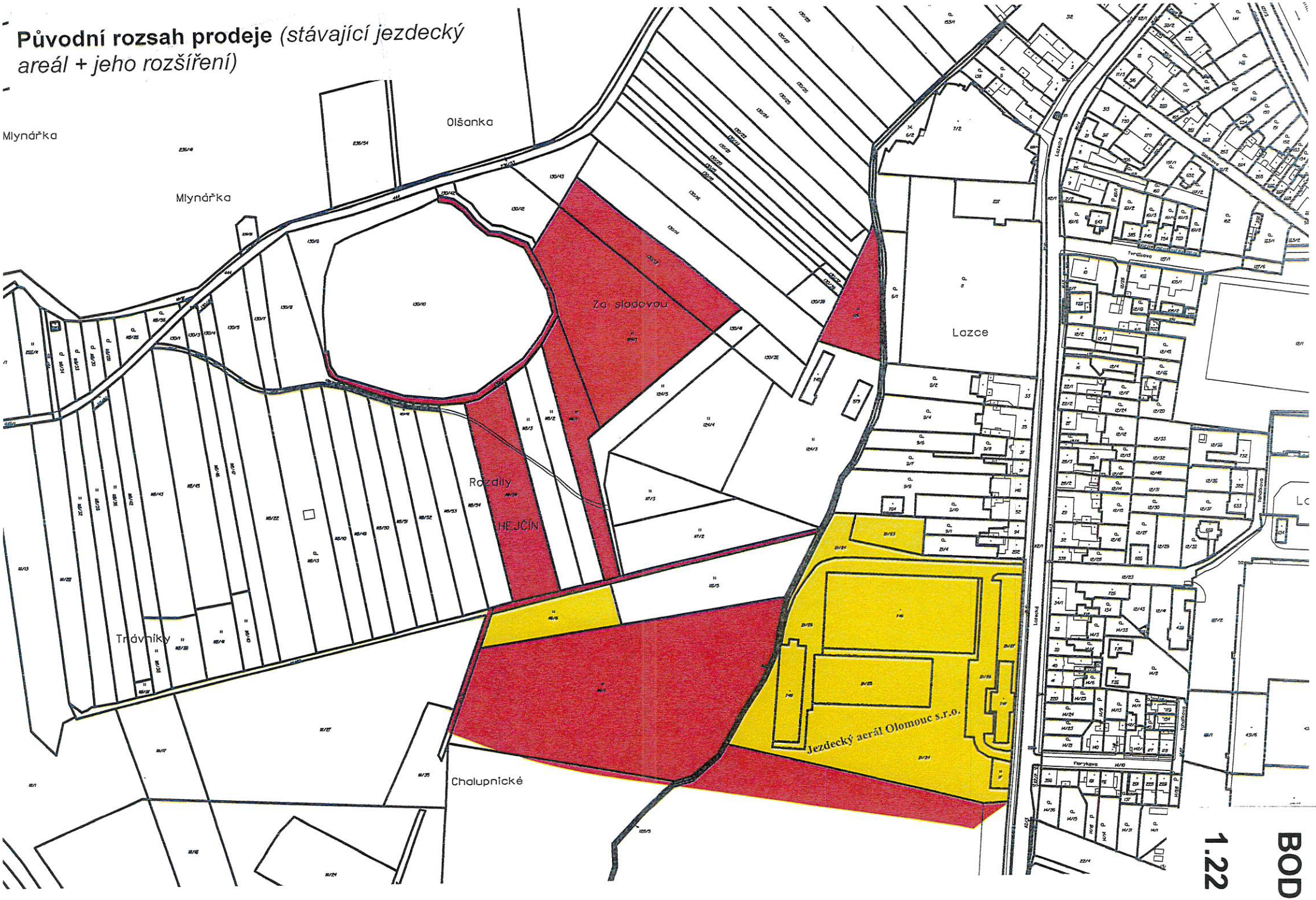
Původní rozsah prodeje (stávající jezdecký areál + jeho rozšíření)
Olšanka
Mlynářka
Mlynářka
Za sladovou
Lazce
Rozdíly
HEJČÍN
Trávníky
Chalupnické
Jezdecký areál Olomouc s.r.o.
BOD 1.22

Aktuální rozsah prodeje *(stávající jezdecký areál)*

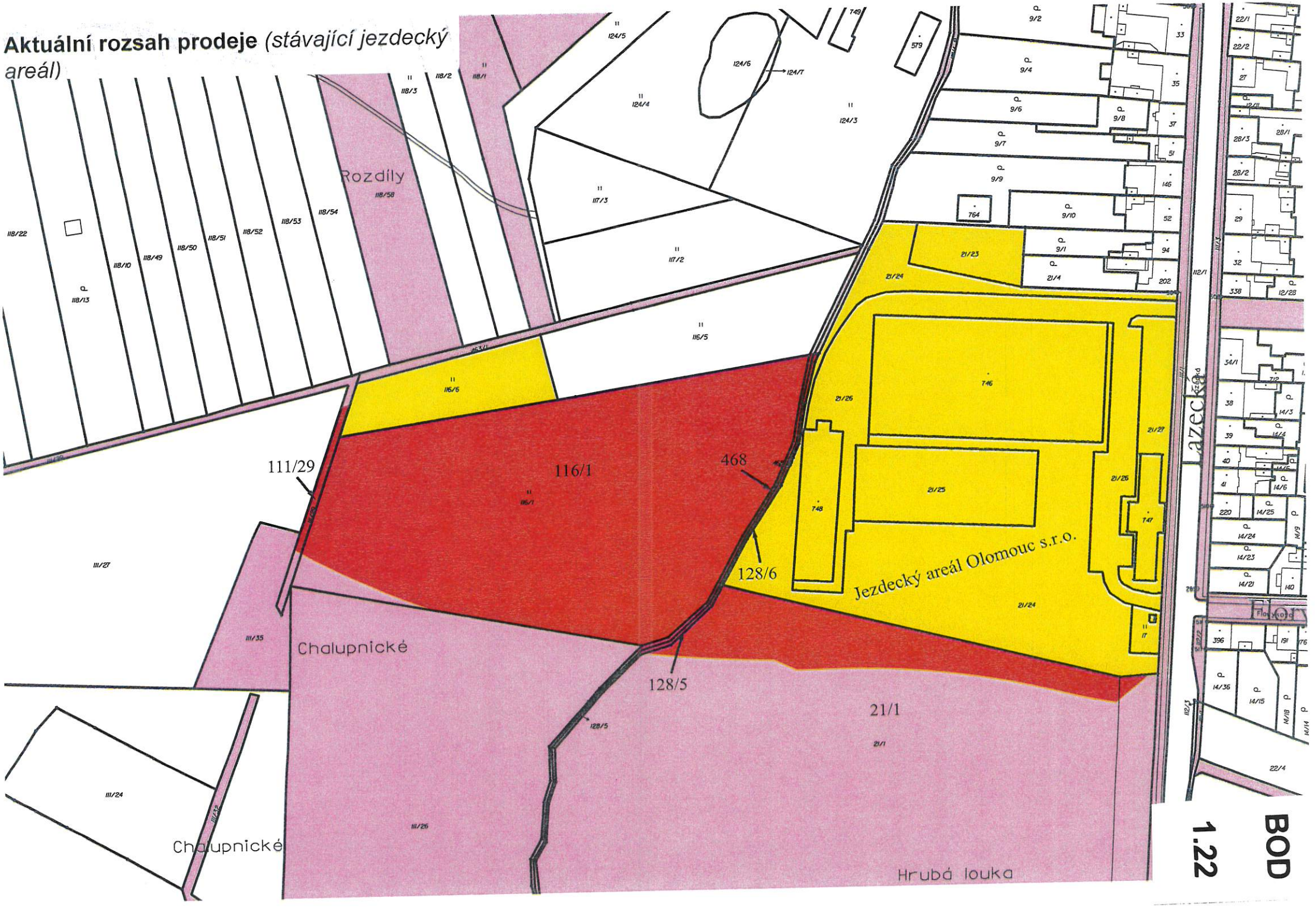

Aktuální rozsah prodeje *(stávající jezdecký areál)*

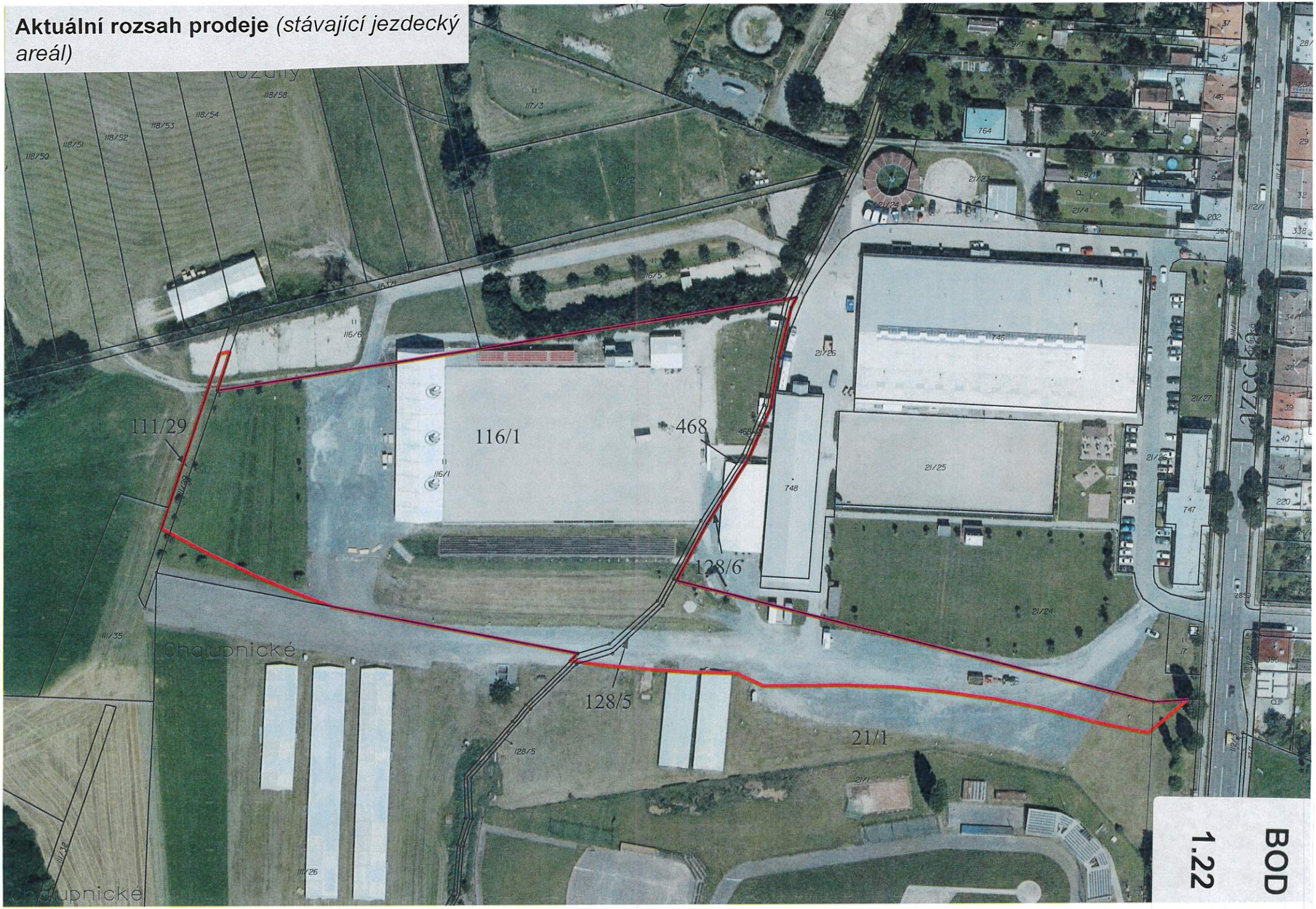

BOD 1.22

VÝKAZ DOSAVADNÍHO A NOVÉHO STAVU ÚDAJŮ KATASTRU NEMOVITOSTI

BOD

1.22

Dosavadní stav					Nový stav										
Označení pozemku parc. číslem	Výměra parcely			Druh pozemku / Způsob využití	Označení pozemku parc. číslem	Výměra parcely			Druh pozemku / Způsob využití	Typ stavby / Způsob využití	Způs. určení výměr	Porovnání se stavem evidence právní: Díl přechází z pozemku označeného v – katastru nemovitostí	Díl přechází z pozemku označeného v – dřívější poz. evidenci	Číslo listu vlastnictví	Výměra dílu
	ha	m²				ha	m²								ha / m² /
21/1	4	18	06	ostat.pl. / sport.a rekr.pl.	21/1	3	87	57	ostat.pl. / sport.a rekr.pl.		2				
					21/28		31	04	ostat.pl. / sport.a rekr.pl.		2	21/1		10001	30 49 b
												128/5		10001	55 a
															31 04
128/5		4	79	ostat.pl. / neplodná půda	128/5		4	24	ostat.pl. / neplodná půda		2				
	4	22	85			4	22	85							

Seznam souřadnic (S-JTSK)

Souřadnice pro zápis do KN

Číslo bodu	Y	X	kód kv.	Poznámka
265-630	547134.48	1119957.75	4	hřeb.značka
265-632	547134.63	1119959.40	4	bar.značka
265-636	547150.21	1119973.45	4	dřev.kolík
535-1	546934.86	1119971.59	4	znak z plastu
536-1	546949.61	1119972.39	4	dřev.kolík
1	546938.57	1119971.79	4	znak z plastu
2	546951.10	1119982.25	3	znak z plastu
3	546957.06	1119981.15	3	znak z plastu
4	546962.98	1119979.87	3	znak z plastu
5	546966.89	1119978.92	3	znak z plastu
6	546972.77	1119977.35	3	hřeb.značka
7	546985.86	1119974.04	3	hřeb.značka
8	547000.02	1119971.15	3	hřeb.značka
9	547016.51	1119968.67	3	hřeb.značka
10	547032.49	1119967.06	3	hřeb.značka
11	547048.14	1119966.42	3	hřeb.značka
12	547074.50	1119966.59	3	hřeb.značka
13	547083.21	1119962.49	3	hřeb.značka
14	547098.13	1119961.96	3	hřeb.značka
15	547110.30	1119961.16	3	bar.značka
16	547124.30	1119959.89	3	hřeb.značka
17	547135.29	1119958.56	4	hřeb.značka
18	547132.82	1119958.86	4	hřeb.značka

GEOMETRICKÝ PLÁN pro

rozdělení pozemku

a změnu hranice pozemku

Geometrický plán ověřil úředně oprávněný zeměměřický inženýr:

Jméno, příjmení: *Ing. Jitka Bekárková*

Číslo položky seznamu úředně oprávněných zeměměřických inženýrů: *2832/2018*

Dne: *12.8.2020* Číslo: *34/2020*

Náležitostmi a přesností odpovídá právním předpisům.

Stejnopis ověřil úředně oprávněný zeměměřický inženýr:

Jméno, příjmení: Ing. Jitka Bekárková

Číslo položky seznamu úředně oprávněných zeměměřických inženýrů: 2832/2018

Dne: 26.8.2020 Číslo: 36/2020

Tento stejnopis odpovídá geometrickému plánu v elektronické podobě uloženému v dokumentaci katastrálního úřadu.

Vyhotovitel: *Ing. Jitka Bekárková*
Nešverova 1, Olomouc
IČ 69995958 tel 604865600

Číslo plánu: *755-25/2020*

Okres: *Olomouc*

Obec: *Olomouc*

Kat. území: *Lazce*

Mapový list: *OI 8-0/11, Štb 8-9/33*

Dosavadním vlastníkům pozemků byla poskytnuta možnost seznámit se v terénu s průběhem navrhovaných nových hranic, které byly označeny předepsaným způsobem:

dle seznamu souřadnic

Katastrální úřad souhlasí s očíslováním parcel.

KÚ pro Olomoucký kraj
KP Olomouc
Ing. Kateřina Vrbová
PGP-2026/2020-805
2020.08.20 13:04:37 CEST

Ověření stejnopisu geometrického plánu v listinné podobě.



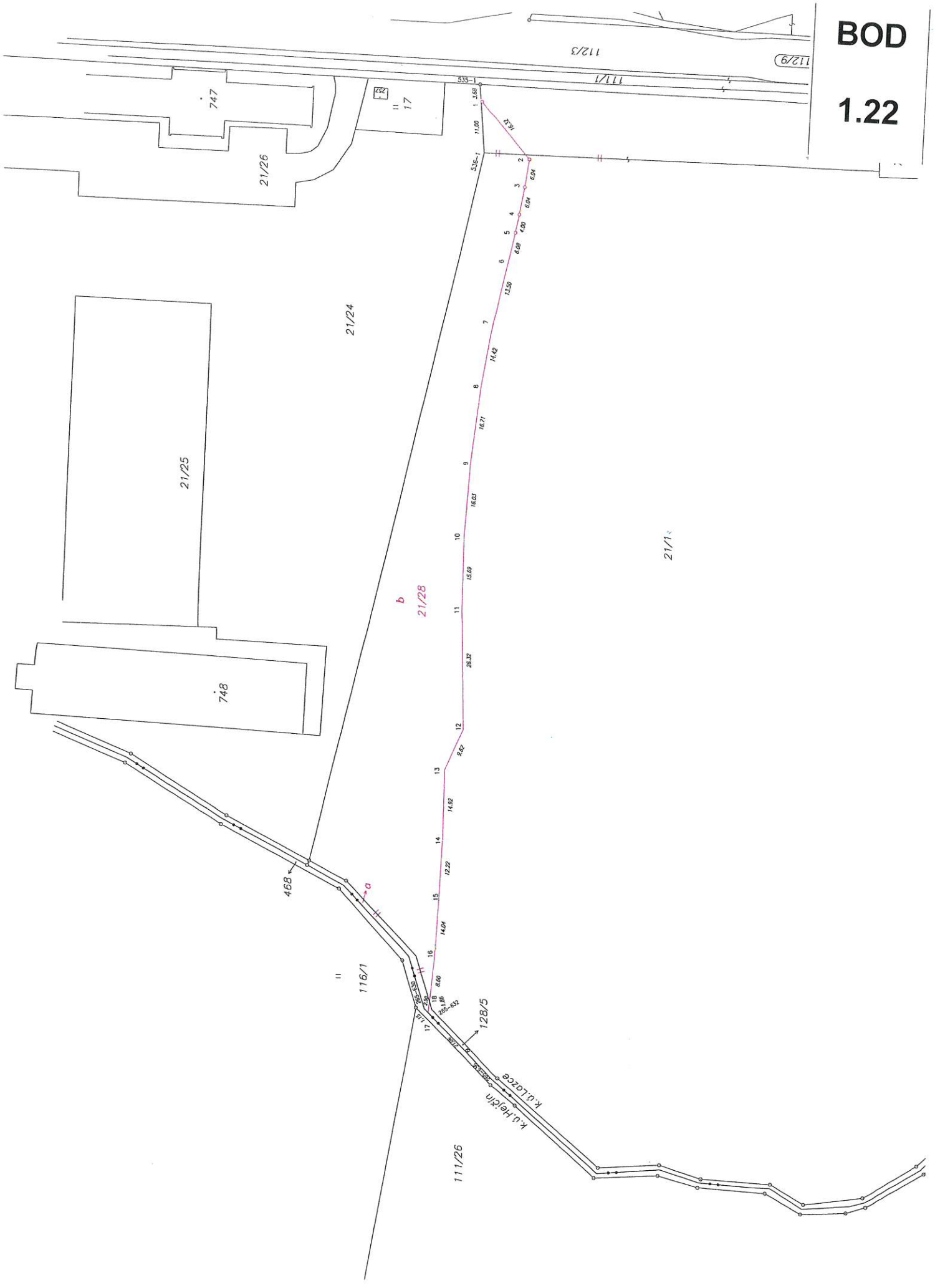
BOD
1.22
112/3
112/9
111/1
747
252
17
21/26
535-1
21/24
21/25
748
b
21/28
21/1
468
a
116/1
128/5
k.ú.Lazce
k.ú.Hečín
111/26

VÝKAZ DOSAVADNÍHO A NOVÉHO STAVU ÚDAJŮ KATASTRU NEMOVITOSTÍ

Dosavadní stav						Nový stav												
Označení pozemku parc. číslem	Výměra parcely			Druh pozemku / Způsob využití		Označení pozemku parc. číslem	Výměra parcely			Druh pozemku / Způsob využití	Typ stavby	Způs. určení výměr	Porovnání se stavem evidence právních vztahů					Označení dílu
													Díl přechází z pozemku označeného v		Číslo listu vlastnictví	Výměra dílu		
	ha	m²					ha	m²					katastru nemovitostí	dřívější poz. evidenci		ha	m²	
111/26	2	15	83	ostat.pl. / jiná plocha		111/26	2	13	49	ostat.pl. / jiná plocha		0						
						111/36		2	34	ostat.pl. / jiná plocha		0	111/26		10001		2	34
111/29		10	44	ostat.pl. / jiná plocha		111/29		7	89	ostat.pl. / jiná plocha		0						
						111/37		1	81	ostat.pl. / jiná plocha		0	111/29		10001		1	81
						111/38			74	ostat.pl. / jiná plocha		0	111/29		10001			74
116/1	1	50	73	travní p.		116/1	1	47	25	travní p.		0						
						116/9		3	48	travní p.		0	116/1		10001		3	48
468		12	57	ostat.pl. / neplodná půda		468/7		4	31	ostat.pl. / neplodná půda		0	468		10001		4	31
						468/8		6	45	ostat.pl. / neplodná půda		0	468		10001		6	45
						468/9		1	81	ostat.pl. / neplodná půda		0	468		10001		1	81
	3	89	57				3	89	57									

Výkaz údajů o bonitovaných půdně ekologických jednotkách (BPEJ) k parcelám nového stavu

Parcelní číslo podle		Kód BPEJ	Výměra		BPEJ na dílu parcely	Parcelní číslo podle		Kód BPEJ	Výměra		BPEJ na dílu parcely
katastru nemovitostí	zjednodušené evidence		ha	m²		katastru nemovitostí	zjednodušené evidence		ha	m²	
116/1		35800	1	47 25							
116/9		35800		3 48							

GEOMETRICKÝ PLÁN pro

rozdělení pozemku

Vyhotovitel: *Ing. Jitka Bekárková, Nešverovo 1, Olomouc, IČ 69995958 tel 604865600*

Číslo plánu: *751–25/2020*

Okres: *Olomouc*

Obec: *Olomouc*

Kat. území: *Hejčín*

Mapový list: *Šternberk 8–9/33, OI. 8–0/11*

Dosavadním vlastníkům pozemků bylo poskytnuto možnost seznámit se v terénu s průběhem navrhovaných nových hranic, která byly označeny předepsaným způsobem:

dle seznamu souřadnic

Geometrický plán ověřil úředně oprávněný zeměměřický inženýr:

Jméno, příjmení: *Ing. Jitka Bekárková*

Číslo položky seznamu úředně oprávněných zeměměřických inženýrů: *2832/2018*

Dne: *14.8.2020* Číslo: *35/2020*

Náležitostmi a přesností odpovídá právním předpisům.

Katastrální úřad souhlasí s očíslováním parcel.

KÚ pro Olomoucký kraj
KP Olomouc
Ing. Kateřina Vrbová
PGP-2032/2020-805
2020.08.21 09:24:50 CEST

Stejnopis ověřil úředně oprávněný zeměměřický inženýr:

Jméno, příjmení: Ing. Jitka Bekárková

Číslo položky seznamu úředně oprávněných zeměměřických inženýrů: 2832/2018

Dne: 26.8.2020 Číslo: 37/2020

Tento stejnopis odpovídá geometrickému plánu v elektronické podobě uloženému v dokumentaci katastrálního úřadu.

Ověření stejnopisu geometrického plánu v listinné podobě.

Ing. Jitka BEKÁRKOVÁ – Úředně oprávněný zeměměřický inženýr – Položka seznamu ČÚZK č. 2832/2018

Seznam souřadnic (S–JTSK)

Číslo bodu	Souřadnice pro zápis do KN Y	X	kód kv.	Souřadnice určené měřením Y	X	Poznámka
229–483	547134.22	1119955.88	6			hřeb.značka
229–500	547150.88	1119972.62	6			dřev.kolík
229–587	547243.31	1119848.99	6			dřev.kolík
229–594	547250.11	1119870.22	6			dřev.kolík
229–615	547269.47	1119929.30	6			dřev.kolík
423–12	547246.50	1119849.57	3			dřev.kolík
423–13	547275.13	1119936.94	3			dřev.kolík
569–6	547265.70	1119908.18	3			hřeb.značka
1	547148.47	1119956.83	3			hřeb.značka
2	547158.34	1119955.14	3			hřeb.značka
3	547170.25	1119952.80	3			hřeb.značka
4	547183.04	1119949.69	3			hřeb.značka
5	547193.73	1119946.73	3			hřeb.značka
6	547204.05	1119943.50	3			hřeb.značka
7	547212.90	1119940.42	6			hřeb.značka
8	547224.96	1119935.78	3			znak z plastu
9	547237.48	1119930.45	3			znak z plastu
10	547252.54	1119923.12	3			znak z plastu
11	547267.85	1119914.75	3			hřeb.značka
12	547136.70	1119958.37	6			hřeb.značka
13	547265.18	1119916.21	6			hřeb.značka
14	547249.33	1119858.22	3			hřeb.značka
15	547246.02	1119857.45	6			znak z plastu
16	547068.13	1119840.97		547068.50	1119840.82 3	znak z plastu
710598800536–5	547066.36	1119840.68	4			hřeb.značka
710598800755–17	547135.29	1119958.56	4			

BOD 1.22


BOD
1.22
21/26
748
21/24
21/1
468/9
k.u.Hejčín
k.u.Lozice
116/5
128/5
468/7
468
111/36
116/1
111/26
463/1
116/6
111/27
111/37
116/9
111/38
111/29
111/35

VÝKAZ DOSAVADNÍHO A NOVÉHO STAVU ÚDAJŮ KATASTRU NEMOVITOSTÍ

BOD

1.22

Dosavadní stav				Nový stav						Porovnání se stavem evidence právníc				
Označení pozemku parc. číslem	Výměra parcely ha	Výměra parcely m^2	Druh pozemku / Způsob využití	Označení pozemku parc. číslem	Výměra parcely ha	Výměra parcely m^2	Druh pozemku / Způsob využití	Typ stavby / Způsob využití	Způs. určení výměr	Díl přechází z pozemku označeného v katastru nemovitostí	Díl přechází z pozemku označeného v dřívější poz. evidenci	Číslo listu vlastnictví	Výměra dílu ha	Výměra dílu m^2
21/1				21/1						21/1		10001		
21/24				21/24						21/24		2568		
21/26				21/26						21/26		2568		

Oprávněný : dle listiny

Druh věcného břemene : A – dle listiny
B – dle listiny
C – dle listiny

Seznam souřadnic (S–JTSK)

Souřadnice pro zápis do KN

Č. bodu	Y	X	kód kv.
535–1	546934.86	1119971.59	4
574–18	547029.39	1119816.42	3
574–19	547022.66	1119816.76	3
574–20	547006.29	1119817.70	3
574–51	546960.32	1119915.94	3
574–60	546960.26	1119913.87	3
585–3	546991.80	1119818.54	3
585–9	546992.01	1119825.24	3
650–5	547036.49	1119815.85	3
650–13	547036.42	1119822.47	3
755–1	546938.57	1119971.79	4
755–7	546985.86	1119974.04	3
1	546991.63	1119972.86	3
2	546975.38	1119973.66	3
3	546955.06	1119971.92	3
4	546946.59	1119971.35	3
7	546943.26	1119975.71	4
8	546943.76	1119970.03	3
9	546937.19	1119970.17	3
10	546934.76	1119969.94	4
11	546943.84	1119975.69	3
12	546943.82	1119974.52	3
13	546954.78	1119975.10	3
14	546974.94	1119976.80	3
15	547058.60	1119966.49	3
16	547056.35	1119966.47	3
17	547054.19	1119909.12	3
18	547052.34	1119911.55	3
19	546953.93	1119914.17	3
20	546951.85	1119916.44	3
21	546948.75	1119827.65	3
22	546946.55	1119827.75	3
23	546952.15	1119971.72	4
24	547056.89	1119944.24	4
25	547054.77	1119944.80	4
26	547051.88	1119909.24	3
27	547051.98	1119911.57	3
28	547054.38	1119911.58	3
29	547052.35	1119911.67	3
30	547052.10	1119814.60	4
31	547055.32	1119821.38	4
32	547049.73	1119821.70	3

GEOMETRICKÝ PLÁN pro

vymezení rozsahu věcného břemene k části pozemku

Geometrický plán ověřil úředně oprávněný zeměměřický inženýr:

Jméno, příjmení: *Ing. Jitka Bekárková*

Číslo položky seznamu úředně oprávněných zeměměřických inženýrů: *2832/2018*

Dne: *18.8.2020* Číslo: *36/2020*

Náležitostmi a přesností odpovídá právním předpisům.

Stejnopis ověřil úředně oprávněný zeměměřický inženýr:

Jméno, příjmení: Ing. Jitka Bekárková

Číslo položky seznamu úředně oprávněných zeměměřických inženýrů: 2832/2018

Dne: 26.8.2020 Číslo: 38/2020

Tento stejnopis odpovídá geometrickému plánu v elektronické podobě uloženému v dokumentaci katastrálního úřadu.

Vyhotovitel: *Ing. Jitka Bekárková*
Nešverova 1, Olomouc
IČ 69995958 tel 604865600

Číslo plánu: *756–26/2020*

Okres: *Olomouc*

Obec: *Olomouc*

Kat. území: *Lazce*

Mapový list: *Šternberk 8–9/33*

Dosavadním vlastníkům pozemků byla poskytnuta možnost seznámit se v terénu s průběhem navrhovaných nových hranic, které byly označeny předepsaným způsobem:

Katastrální úřad souhlasí s očíslováním parcel.

KÚ pro Olomoucký kraj
KP Olomouc
Ing. Petra Fráňová
PGP-2073/2020-805
2020.08.26 09:00:26 CEST

Ověření stejnopisu geometrického plánu v listinné podobě.




BOD
1.22
k.u. Hejčín
k.u. Lazce
21/23
9/1
21/24
21/4
21/26
21/27
746
21/25
748
747
111/1
21/24
21/1
17
A
B
C
650-5
574-18
574-19
574-20
585-3
650-13
585-9
574-60
574-51
755-7
535-1

Zřízení služebností cesty a stezky ve prospěch SMOl

- stávající věcné břemeno chůze a jízdy ve prospěch SMOl
- nová služebnost cesty ve prospěch SMOl
- nová služebnost stezky ve prospěch SMOl
- nezřízení služebnosti stezky z důvodu zajištění bezpečnosti chodců a cyklistů



BOD 1.22

BOD

1.22

.06/063S
.06/062S
.06/061S
.06/065S
.06/075S
.06/076P
.06/077P
.06/078S
.06/079P
.06/086K
Hrubá louka
Rozdíly
Chalupnické
Chalupnické
R-03
.16

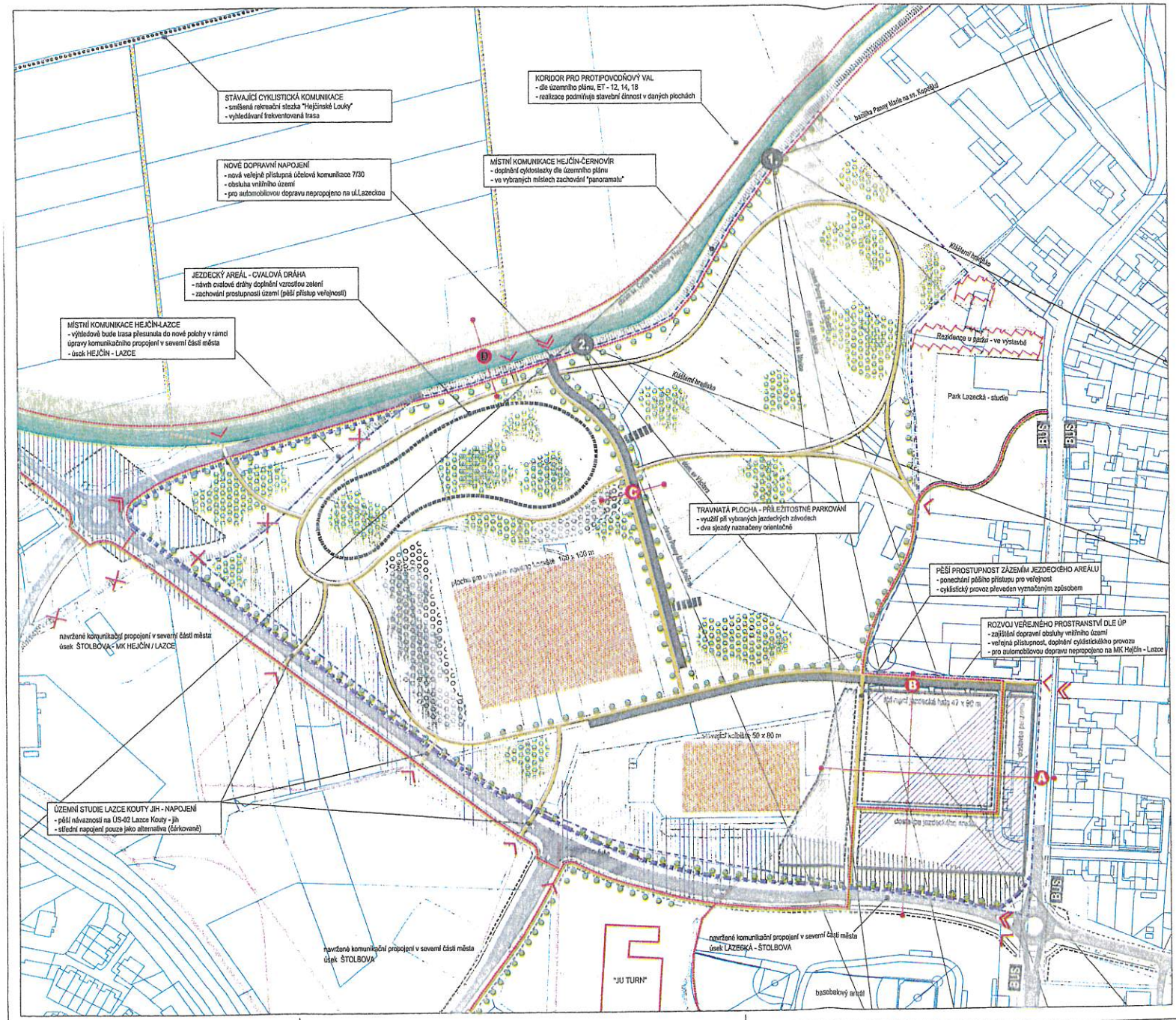

HRANICE KM – PARCELY
HRANICE KM – VNITŘNÍ KRESBA
HRANICE KM – STÁVAJÍCÍ OBJEKTY
HRANICE ZASTAVĚNÉHO ÚZEMÍ

OBJEKTY
BYDLENÍ V RODINNÝCH DOMECH
BYDLENÍ V BYTOVÝCH DOMECH
VEŘEJNÁ VYBAVENOST
VÝROBA, SKLADY, GARÁŽE, ZEMĚDĚLSTVÍ
CENNÁ STÁVAJÍCÍ ZELEŇ

CHARAKTERISTIKA ÚZEMÍ
VYMEZENÁ HRANICE VEŘEJNÉHO PROSTRANSTVÍ
NEVYMEZENÁ HRANICE VEŘEJNÉHO PROSTRANSTVÍ
PLOCHY VEŘEJNÉHO VYBAVENÍ (O)
ROZVOJ TĚLOVÝCHOVY A SPORTU
PLOCHY VEŘEJNÉ REKREACE (R)
ROZVOJ ZELENĚ REKREAČNÍ KRAJINY
KAPLE SV. ANNY Z ROKU 1841–DOMINANTA NÁVSI
AUTOBUSOVÁ ZASTÁVKA
POHLEDOVĚ EXPONOVANÁ ZÁSTAVBA
VÝZNAMNÉ PANORAMA, SILUETA MĚSTA
VÝZNAMNÁ MÍSTNÍ DOMINANTA, KAPLE SV. ANNY
DOPRAVNÍ NAPOJENÍ
OCHRANNÉ PÁSMO VTL PLYNOVODU
ÚS 02 LAZCE–KOUTY–JIH
VÝZNAMNÁ VZROSTLÁ ZELEŇ
DÍLČÍ DOPRAVNÍ NAPOJENÍ – STAV
ROZVOJ VEŘEJNÉHO PROSTRANSTVÍ DLE ZADÁNÍ ÚS–01

NÁMĚ ZÁMĚRY
SEVERNÍ SPOJ – PROVĚŘENÍ ÚZEMNÍ REZERVY
"REZIDENCE U PARKU" – BYTOVÁ VÝSTAVBA
"REVITALIZACE PARKU NA ULICI LAZECKÁ"
JU–TURN JEZDECTVÍ LAZCE – STUDIE 11.2016
KEMP, VODÁCKÉ TÁBOŘIŠTĚ – STUDIE 06.2015
PROTIPOVODŇOVÝ VAL

PŘEDPOKLÁDANÉ TRASY PĚŠÍ A CYKLISTICKÉ
KORIDOR CYKLISTICKÉ DOPRAVY
VYMEZENÍ TRASY V NÁVAZNOSTI NA ÚZEMNÍ PLÁN
PĚŠÍ PROPOJENÍ
ZACHOVÁNÍ PROSTUPNOSTI ÚZEMÍ (ORIENTAČNĚ)

OCHY VEŘEJNÉHO VYBAVENÍ (O)
ichy, pozemky – vodní toky, dopravní a technická infrastruktura,
olá vegetace a veřejná prostranství ...
lvby – stavby veřejného vybavení – 70% stání v rámci objektu, byty
ávců, obchod, stravování, specifická rekreace, pohřebiště, věda a
ikum, fotovoltaické elektrárny součástí staveb, administrativa a
žby–50% stání v rámci objektu, hromadné garáže ...

OCHY VEŘEJNÉHO REKREACE (R)
chy, pozemky – zeleň, parky, louky, koupaliště, dopravní stavby ...
ezastavěném území a plochách rekultivace nelze vymezovat pozemky
mísťovat stavby a zařízení podmíněně přípustné

ÚZEMNÍ STUDIE ÚS 01 - Lazce - Kouty (sever)

STATUTÁRNÍ MĚSTO OLOMOUC

ALFAPROJEKT OLOMOUC a.s.
TYLOVA 4, 77200, OLOMOUC
tel.:585236760, e-mail: alf

Vedoucí projektu
ING.ARCH.JAROSLAV ŠTĚPÁN

URBANISTICKÁ

Zodpovědný projektant
ING.ARCH.JAROSLAV ŠTĚPÁN

Vypracoval
ING.ARCH.JAROSLAV ŠTĚPÁN

Autorizace

1.22

BOD

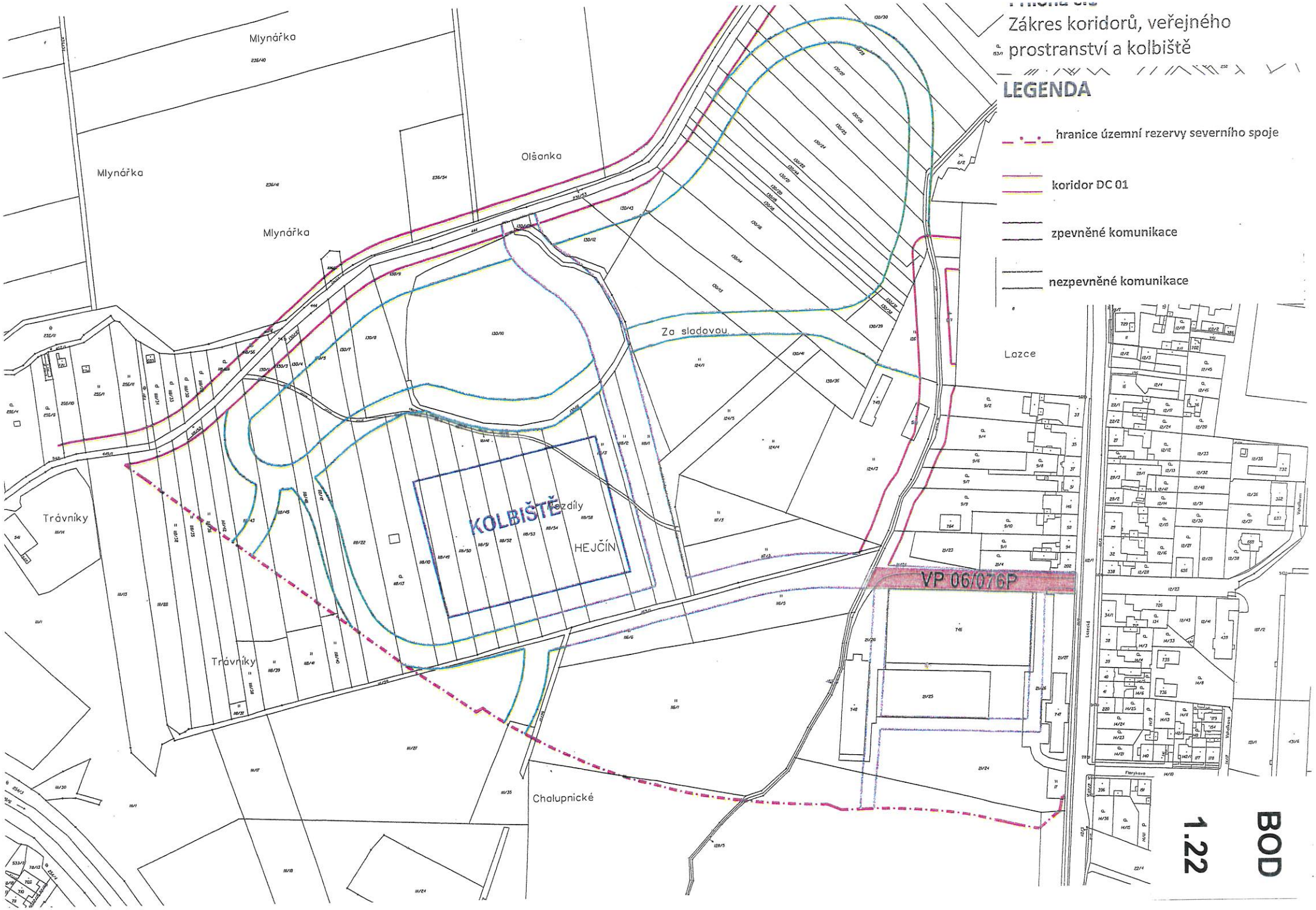
Příloha č.6
Zákres koridorů, veřejného prostranství a kolbiště
LEGENDA
hranice územní rezervy severního spoje
koridor DC 01
zpevněné komunikace
nezpevněné komunikace
Mlynářka
Olšanka
Za sladovou
Lazce
KOLBIŠTĚ
Kozdíly
HEJČÍN
Trávníky
Trávníky
Chalupnické
VP 06/076P
BOD 1.22


SVJ domu č.o. 5
č.p. 385
SVJ domu č.o. 3
č.p. 384
SVJ domu č.o. 1
č.p. 383
SVJ domu č.o. 2,4
čp. 386
Horní Heršpická
Horní Heršpická
Strunadlejčínská
Komková
Jarní
326/18
BOD
1.23

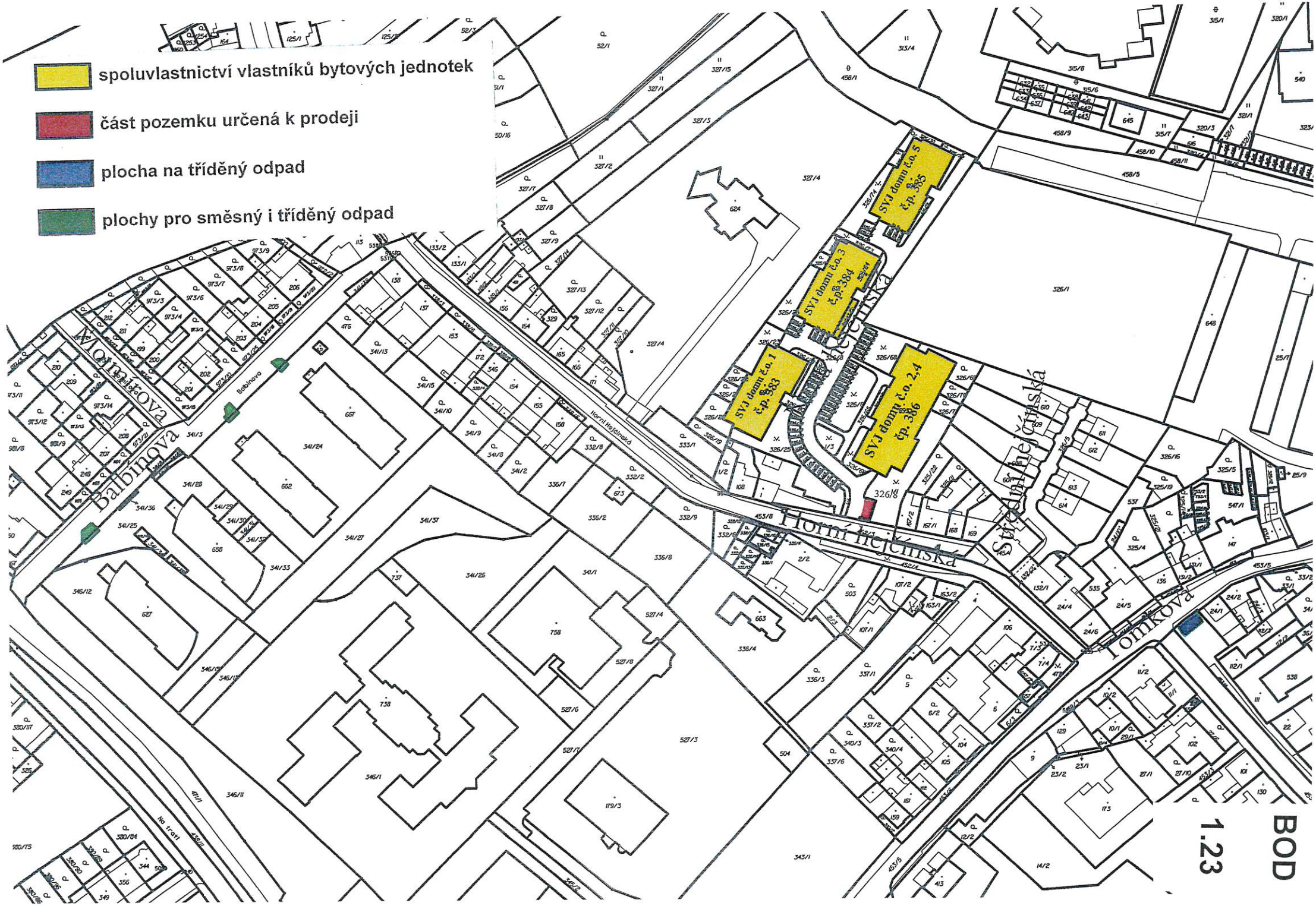
spoluvlastnictví vlastníků bytových jednotek
část pozemku určená k prodeji
plocha na třídený odpad
plochy pro směsný i tříděný odpad
SVJ domu č.o. 5 č.p. 385
SVJ domu č.o. 3 č.p. 384
SVJ domu č.o. 1 č.p. 383
SVJ domu č.o. 2,4 č.p. 386
Babínova
Horní Heršmanická
Strážní
Tomkova
BOD 1.23



VÝKAZ DOSAVADNÍHO A NOVÉHO STAVU ÚDAJŮ KATASTRU NEMOVITOSTÍ

Dosavadní stav					Nový stav											
Označení pozemku parc. číslem	Výměra parcely		Druh pozemku / Způsob využití		Označení pozemku parc. číslem	Výměra parcely		Druh pozemku / Způsob využití	Typ stavby / Způsob využití	Způs. určení výměr	Porovnání se stavem evidence právních vztahů: Díl přechází z pozemku označeného v katastru nemovitostí	Díl přechází z pozemku označeného v dřívější poz. evidenci	Číslo listu vlastnictví	Výměra dílu		Označení dílu
	ha	m²				ha	m²							ha	m²	
326/8		14 66	ostat.pl. / jiná plocha		326/8		14 27	ostat.pl. / jiná plocha		0						
					326/88		39	ostat.pl. / jiná plocha		2	326/8		10001		39	
		14 66					14 66									

Seznam souřadnic (S-JTSK)

Souřadnice pro zápis do KN

Číslo bodu	Y	X	kód kv.	Poznámka
479-149	547935.32	1120135.05	3	roh obrubníka
479-150	547931.06	1120136.36	3	roh obrubníka
479-151	547928.39	1120127.98	3	roh obrubníka
479-152	547933.39	1120126.44	3	roh pbrubníka
1	547935.15	1120135.10	3	roh pbrubníka
2	547934.23	1120132.20	3	roh pbrubníka
3	547933.69	1120130.27	3	roh obrubníka
4	547933.35	1120128.31	3	roh obrubníka
5	547933.21	1120126.50	3	roh obrubníka

GEOMETRICKÝ PLÁN pro *rozdělení pozemku*

Vyhotovitel: Ing. Václav Janák
Tovární 41, 772 00 Olomouc
IČO: 45237425

Číslo plánu: 749-73/2020

Okres: Olomouc

Obec: Olomouc

Kat. území: Hejčín

Mapový list: Olomouc 9-0/22

Dosavadním vlastníkům pozemků byla poskytnuta možnost seznámit se v terénu s průběhem navrhovaných nových hranic, které byly označeny předepsaným způsobem:
rohy obrubníka

Geometrický plán ověřil úředně oprávněný zeměměřický inženýr:

Jméno, příjmení: Ing. Václav Janák

Číslo položky seznamu úředně oprávněných zeměměřických inženýrů: 1191/1995

Dne: 20.8.2020 Číslo: 608/2020

Náležitostmi a přesností odpovídá právním předpisům.

Katastrální úřad souhlasí s očíslováním parcel.

KÚ pro Olomoucký kraj
KP Olomouc
Ing. Kateřina Vrbová
PGP-2088/2020-805
2020.08.28 09:23:33 CEST

Stejnopis ověřil úředně oprávněný zeměměřický inženýr:

Jméno, příjmení: Ing. Václav Janák

Číslo položky seznamu úředně oprávněných zeměměřických inženýrů: 1191/1995

Dne: 31. 8. 2020 Číslo: 960/2020

Tento stejnopis odpovídá geometrickému plánu v elektronické podobě uloženému v dokumentaci katastrálního úřadu.

Ověření stejnopisu geometrického plánu v listinné podobě.

Ing. Václav JANÁK
Podpis je uznávaný elektronický

BOD 1.23

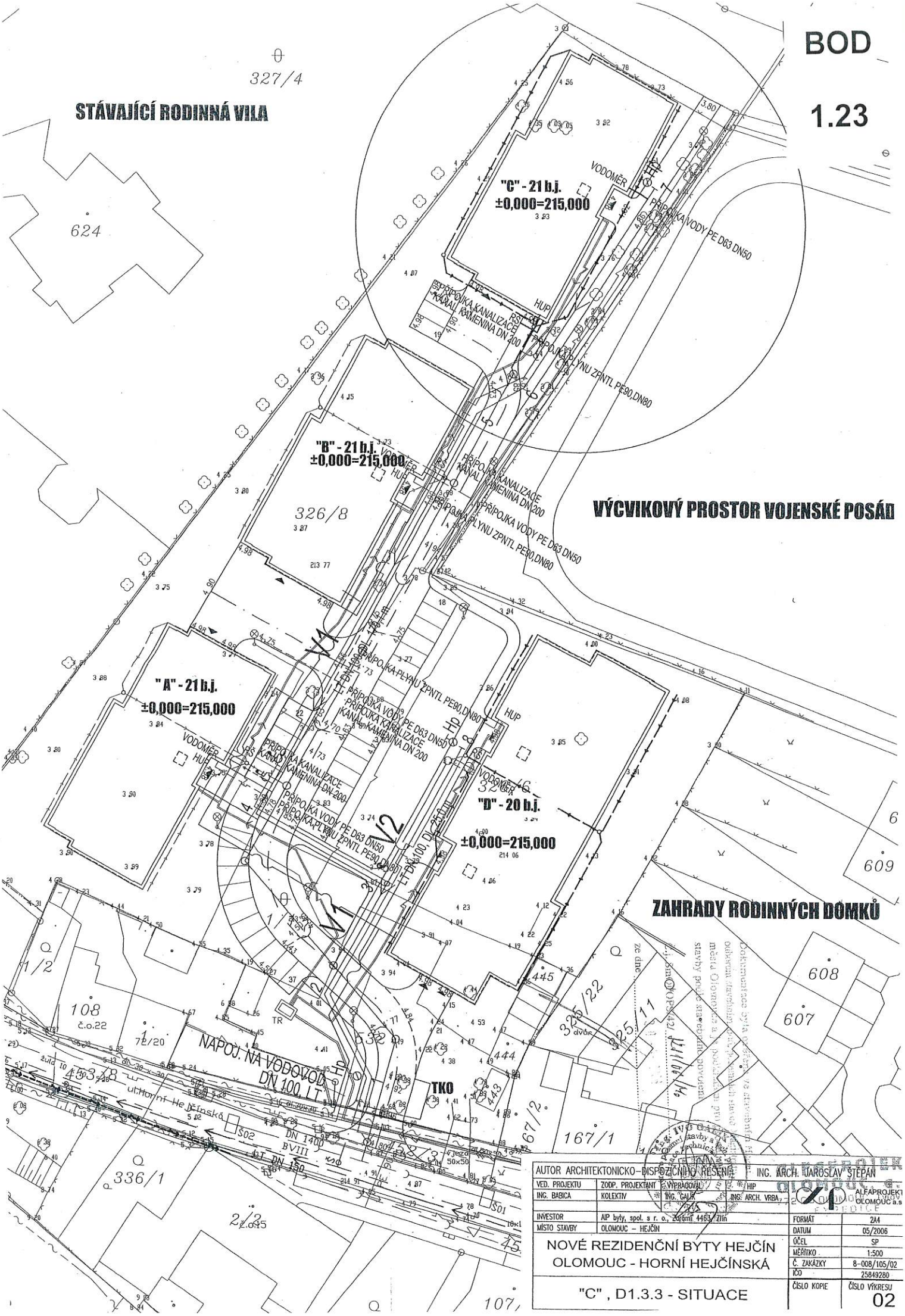

AUTOR ARCHITEKTONICKO-DISPOZIČNÍHO ŘEŠENÍ:		ING. ARCH. JAROSLAV ŠTĚPÁN	
VED. PROJEKTU	ZODP. PROJEKTANT	VYPRACOVAL	HIP
ING. BABICA	KOLEKTIV	ING. GALÍK	ING. ARCH. VRBA
INVESTOR	AIP byty, spol. s r. o., Zarámí 4463, Zlín		
MÍSTO STAVBY	OLOMOUC – HEJČÍN		
NOVÉ REZIDENČNÍ BYTY HEJČÍN OLOMOUC - HORNÍ HEJČÍNSKÁ			
"C" , D1.3.3 - SITUACE			

ALFAPROJEKT OLOMOUC a.s.

FORMÁT	2A4
DATUM	05/2006
ÚČEL	SP
MĚŘÍTKO	1:500
Č. ZAKÁZKY	8-008/105/02
IČO	25849280
ČÍSLO KOPIE	ČÍSLO VÝKRESU 02

BOD

1.24

539/9
540/64
540/48
540/60
540/61
540/62
540/63
539/35
539/34
539/30
539/31
539/14
539/43
539/55
539/54
539/53
539/32
539/33
539/50
539/52
539/51
539/22
539/23
539/29
539/28
539/27
539/49
539/47
539/48
539/46
539/45
539/12
539/44
539/17
539/16
539/36
539/2
Jezirka
586/61
372
373
427
392
343
288
500
364
369
390
359


Raková
Raková
Ježírka
Za Mravou
539/1
539/24
539/25
539/26
539/27
539/28
539/29
539/30
539/34
539/45
539/16
539/2
586/51
586/50
586/54
586/55
586/61
586/56
586/58
586/60
586/57
586/59

BOD 1.24

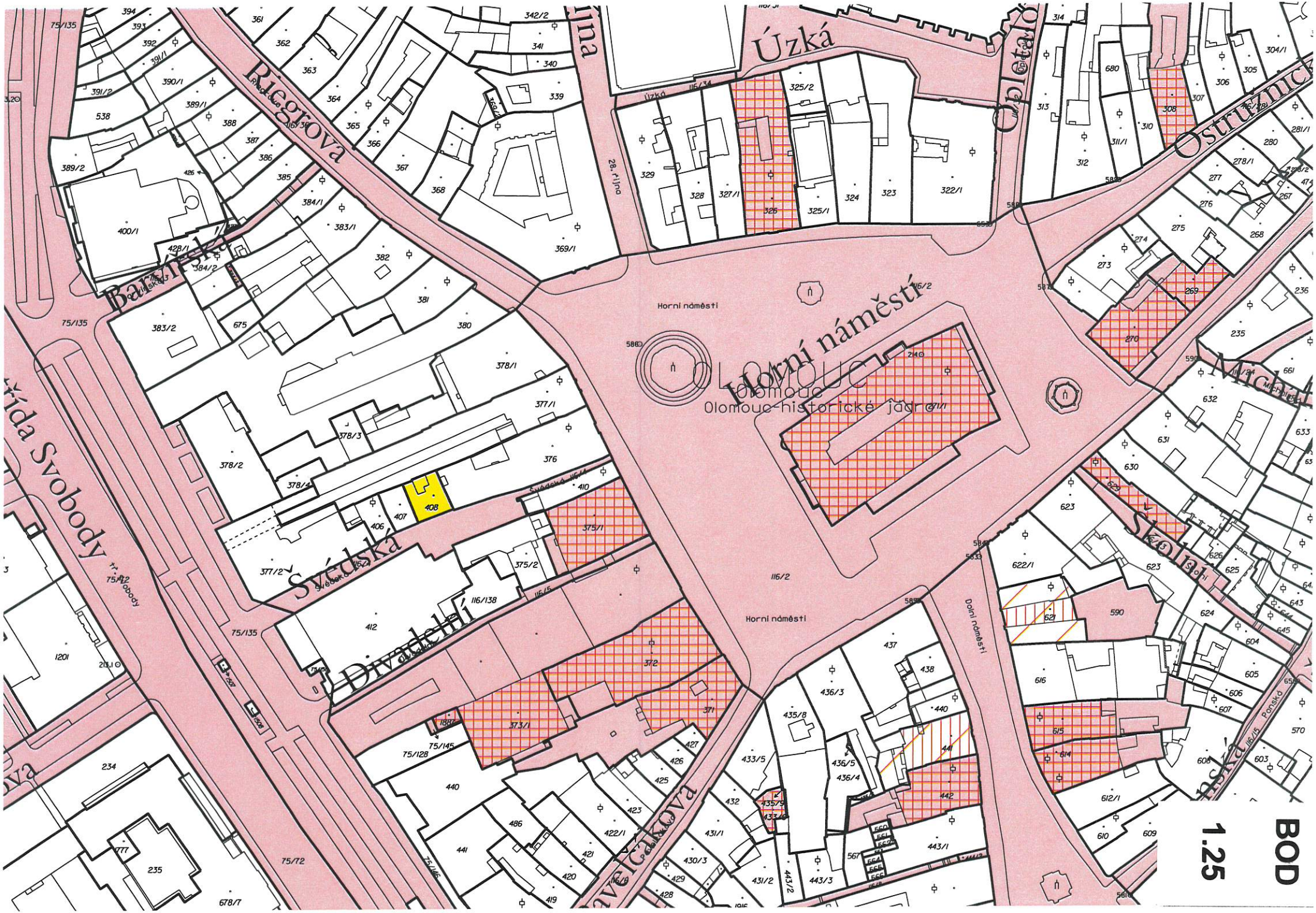
Úzká
Riegrova
28. října
Ostružnická
Palackého
Horní náměstí
Dolní náměstí
Svédská
Divadelní
Pavelčákova
Michalská
Školská
Ostružnická
Olomouc
Olomouc-historické jádro
BOD
1.25

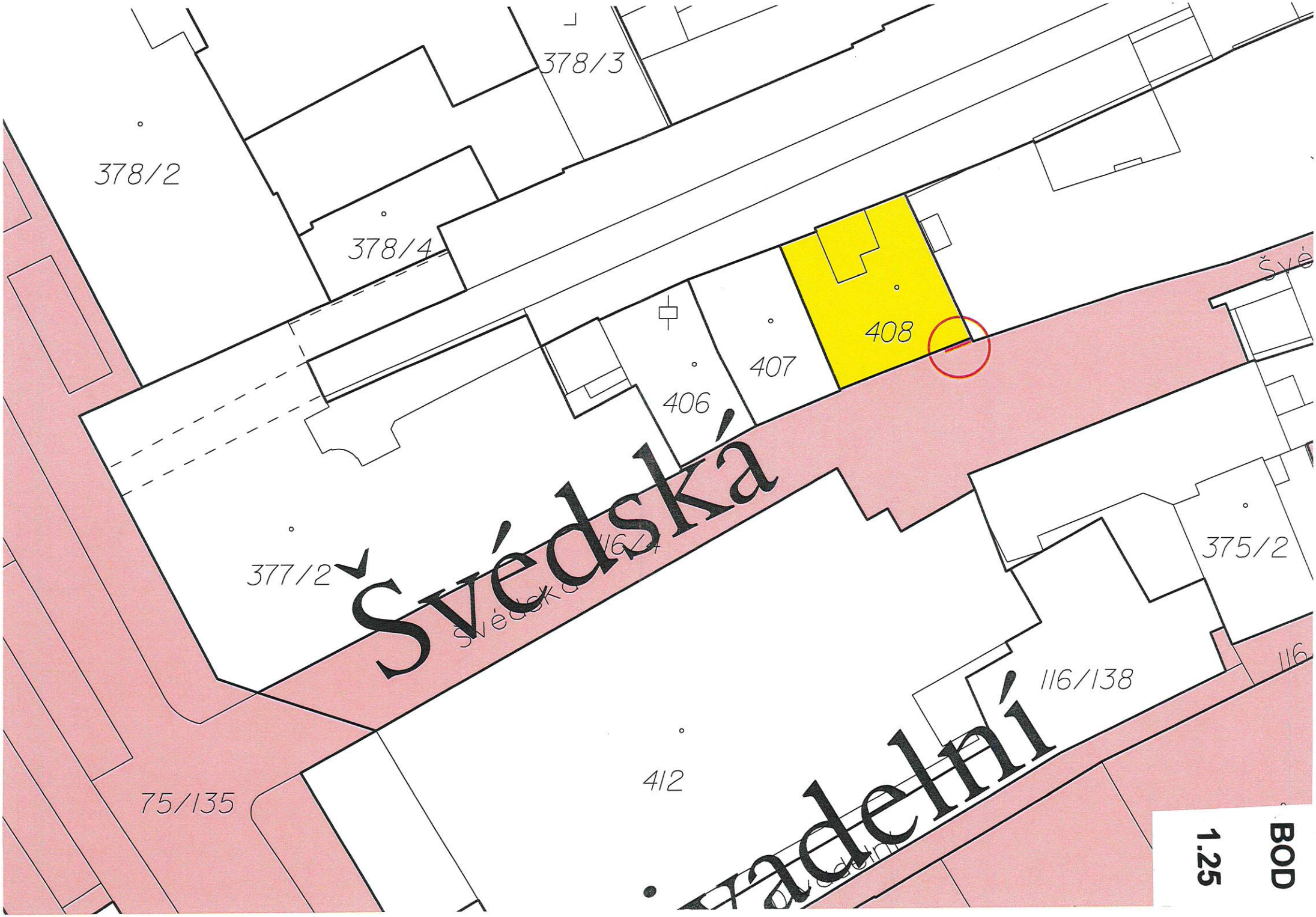
378/3
378/2
378/4
408
407
406
Švédská
377/2
116/4
375/2
116/138
412
75/135
BOD
1.25



VÝKAZ DOSAVADNÍHO A NOVÉHO STAVU ÚDAJŮ KATASTRU NEMOVITOSTÍ

Dosavadní stav					Nový stav						Porovnání se stavem evidence právních vztahů					
Označení pozemku parc. číslem	Výměra parcely ha	Výměra parcely m²	Druh pozemku / Způsob využití	Označení pozemku parc. číslem	Výměra parcely ha	Výměra parcely m²	Druh pozemku / Způsob využití	Typ stavby	Způs. určení výměr	Díl přechází z pozemku označeného v katastru nemovitostí	Díl přechází z pozemku označeného v dříve již poz. evidenci	Číslo listu vlastnictví	Výměra dílu ha	Výměra dílu m²	Označení dílu
116/4		7 97	ostat.pl. / ostat.komunikace	116/4		7 96	ostat.pl. / ostat.komunikace		2						
				116/147		1	ostat.pl. / jiná plocha		2	116/4		10001		1	
		7 97				7 97									

Seznam souřadnic (S-JTSK)

Souřadnice pro zápis do KN

Č. bodu	Y	X	kód kv.	Poznámka
410-1042	547280.78	1121503.95	4	roh budovy
410-1013	547269.55	1121499.55	4	roh budovy
410-1015	547269.41	1121499.86	4	roh budovy
1	547271.83	1121500.94	3	roh schodiště
2	547272.00	1121500.51	4	budova

GEOMETRICKÝ PLÁN pro

rozdělení pozemku

Geometrický plán ověřil úředně oprávněný zeměměřický inženýr:

Jméno, příjmení: *Ing. Zuzana Tomečková*

Číslo položky seznamu úředně oprávněných zeměměřických inženýrů: *2628/13*

Dne: *7.1.2021* Číslo: *205/2021*

Náležitostmi a přesností odpovídá právním předpisům.

Stejnopis ověřil úředně oprávněný zeměměřický inženýr:

Jméno, příjmení: *Ing. Zuzana Tomečková*

Číslo položky seznamu úředně oprávněných zeměměřických inženýrů: *2628/13*

Dne: *17.1.2021* Číslo: *704/2021*

Tento stejnopis odpovídá geometrickému plánu v elektronické podobě uloženému v dokumentaci katastrálního úřadu.

Vyhotovitel: *Ing. Zuzana Tomečková*
Doloplazy 83, 783 56 Doloplazy
IČ: 76632695, tel: 732 346 815
tomeckova.geodet@gmail.com

Číslo plánu: *1730-212/2020*

Okres: *Olomouc*

Obec: *Olomouc*

Kat. území: *Olomouc-město*

Mapový list: *Olomouc B-0/31,33*

Dosavadním vlastníkům pozemků bylo poskytnuto možnost seznámit se v terénu s průběhem navrhovaných nových hranic, které byly označeny předepsaným způsobem:

dle seznamu souřadnic

Katastrální úřad souhlasí s očíslováním parcel.

KÚ pro Olomoucký kraj
KP Olomouc
Ing. Jitka Kylarová
PGP-45/2021-805
2021.01.13 12:11:41 CET

Ověření stejnopisu geometrického plánu v listinné podobě.

Ing. Zuzana TOMEČKOVÁ Počet stejnopisů 1 ČÚZK č. 2628 ... Úředně oprávněný

1.25

BOD

Švédská 6 Olomouc
pozemek 1,15 m² pro schod

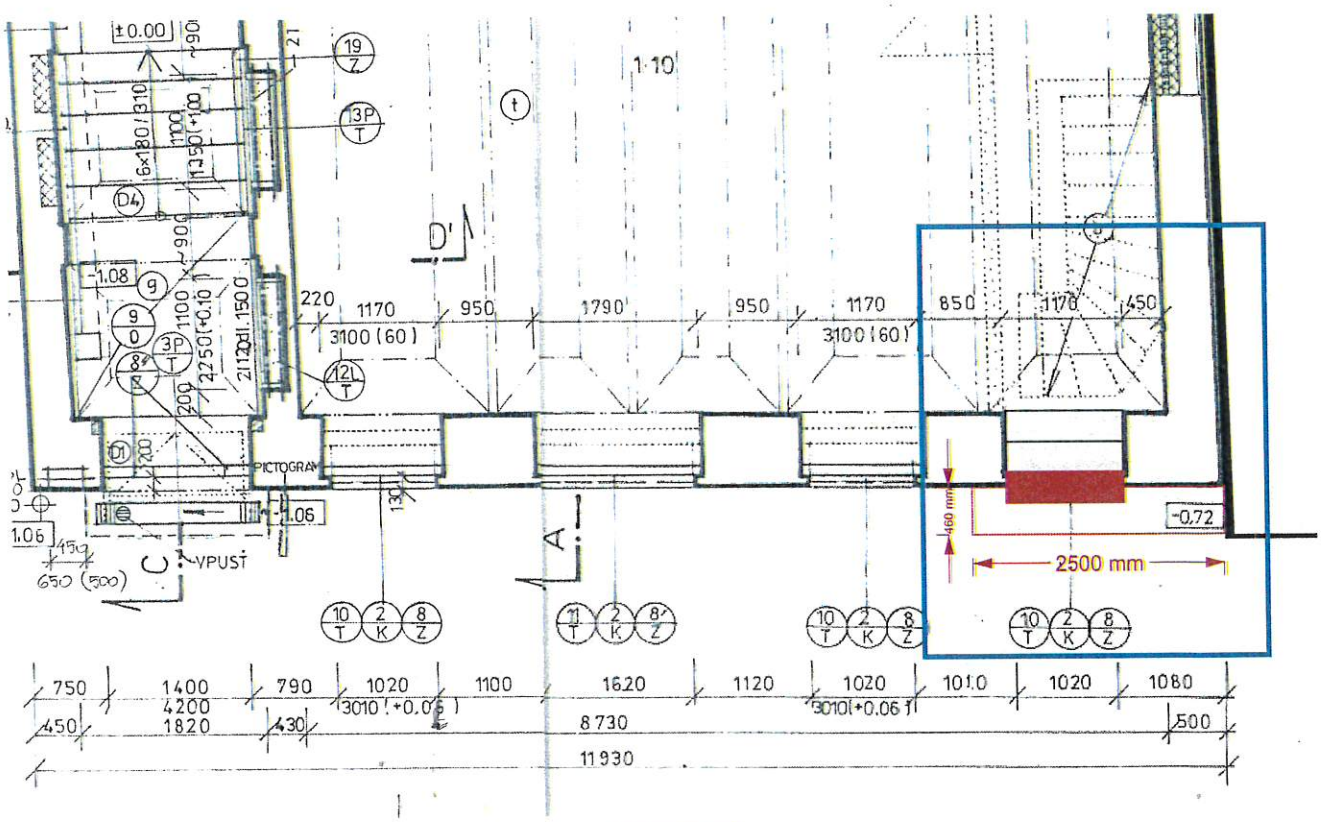

Půdorys schodu

Pozemek pro základ schodu je 46 cm x 250 cm tj. **1,15 m²**

Švédská 6 Olomouc



Většina domů ve Švédské ulici má vstupní schod mimo půdorys objektu





BOD

1.25

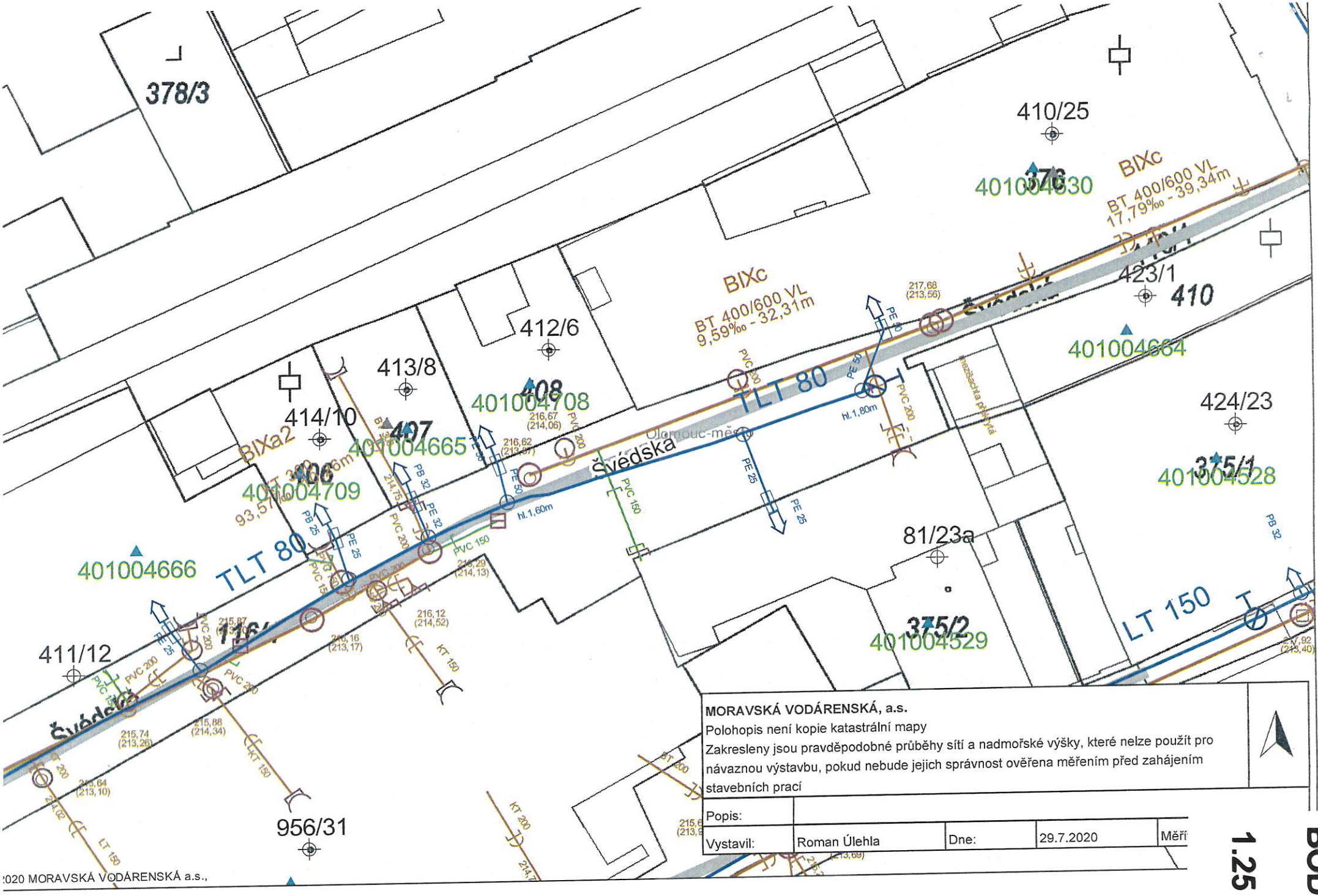
378/3
410/25
401004630
BIXc
BT 400/600 VL
17,79‰ - 39,34m
423/1
410
401004664
BIXc
BT 400/600 VL
9,59‰ - 32,31m
412/6
413/8
414/10
408
401004708
407
401004665
BIXa2
401004709
406
TLT 80
Olomouc-město
Švédská
424/23
375/1
401004528
81/23a
401004666
TLT 80
411/12
375/2
401004529
LT 150
956/31
MORAVSKÁ VODÁRENSKÁ, a.s.
Polohopis není kopie katastrální mapy
Zakresleny jsou pravděpodobné průběhy sítí a nadmořské výšky, které nelze použít pro návaznou výstavbu, pokud nebude jejich správnost ověřena měřením před zahájením stavebních prací
Popis:
Vystavil: Roman Úlehla
Dne: 29.7.2020
Měří
1.25
BOD
:020 MORAVSKÁ VODÁRENSKÁ a.s.,

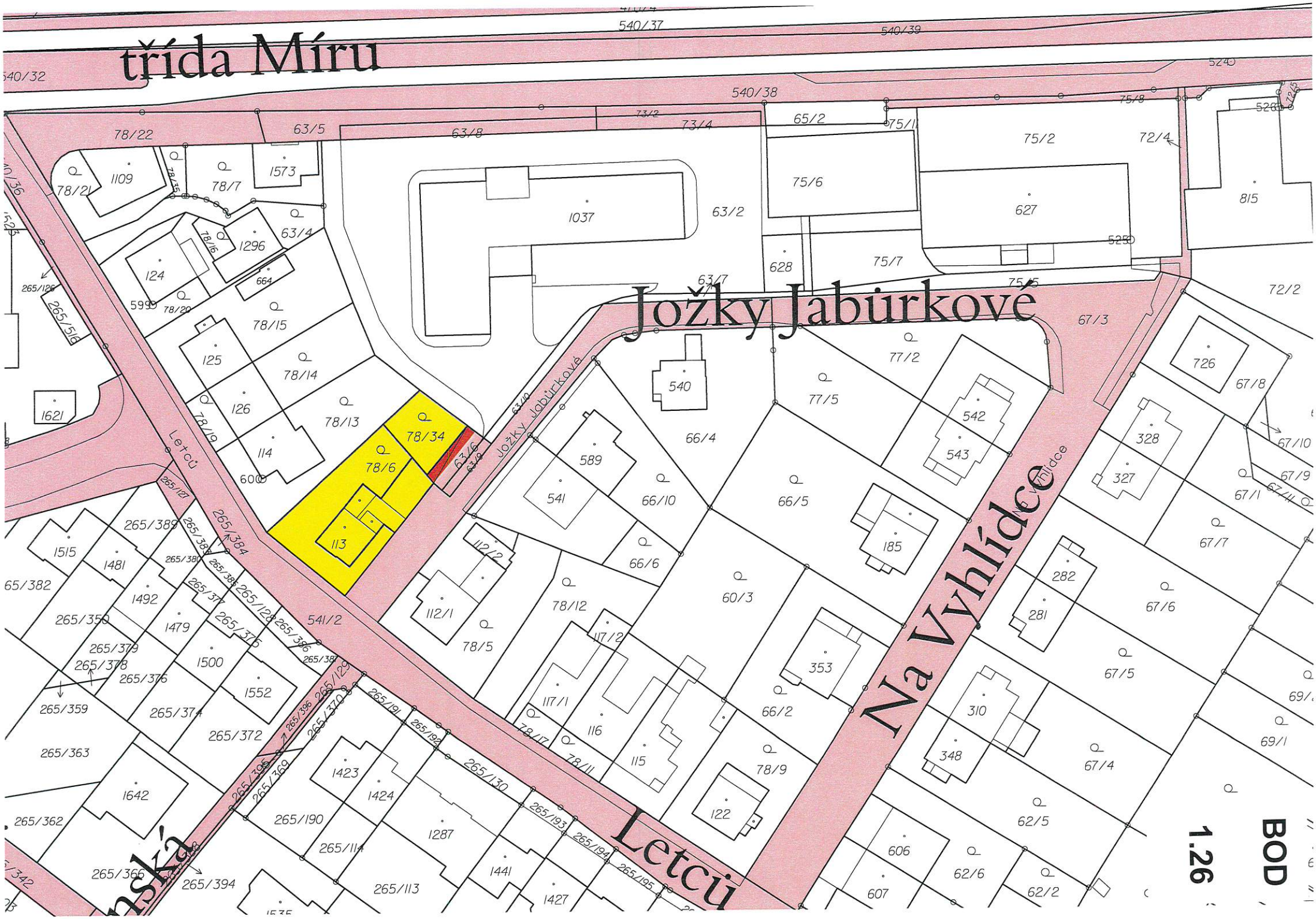
třída Míru
Jožky Jabůrkové
Na Vyhlídce
Letců
Jožky Jabůrkové
Na Vyhlídce
Letců
BOD
1.26



VÝKAZ DOSAVADNÍHO A NOVÉHO STAVU ÚDAJŮ KATASTRU NEMOVITOSTÍ

Dosavadní stav				Nový stav						Porovnání se stavem evidence právních vztahů				
Označení pozemku parc. číslem	Výměra parcely ha	Výměra parcely m²	Druh pozemku / Způsob využití	Označení pozemku parc. číslem	Výměra parcely ha	Výměra parcely m²	Druh pozemku / Způsob využití	Typ stavby / Způsob využití	Způs. určení výměr	Díl přechází z pozemku označeného v katastru nemovitostí	Díl přechází z pozemku označeného v dřívější poz. evidenci	Číslo listu vlastnictví	Výměra dílu ha	Výměra dílu m²	Označení dílu
63/6		51	ostat.pl. / ostat.komunikace	63/6		27	ostat.pl. / ost.komun.		0						
				63/12		24	ostat.pl. / jiná plocha		2	63/6		10001		24	
		51				51									

Seznam souřadnic (S-JTSK)

Souřadnice pro zápis do KN

Číslo bodu	Y	X	kód kv.	Poznámka
520-2947	549456.18	1121131.07	3	sl.plotu
522-4571	549446.53	1121122.35	6	roh obrubníka
522-4581	549449.67	1121119.96	4	sl.plotu
522-4587	549454.59	1121132.45	6	roh obrubníka
522-4590	549457.49	1121129.49	4	sl.plotu
1085-1	549448.18	1121121.09	4	dočasně kolík

GEOMETRICKÝ PLÁN
pro
rozdělení pozemku

Vyhotovitel: *Ing. Václav Janák*
Tovární 41, 772 00 Olomouc
IČO: 45237425

Číslo plánu: *1531-178/2020*
Okres: *Olomouc*
Obec: *Olomouc*
Kat. území: *Neředín*
Mapový list: *Olomouc 9-0/31*

Dosavadním vlastníkům pozemků bylo poskytnuto možnost seznámit se v terénu s průběhem navrhovaných nových hranic, která byly označeny předepsaným způsobem:
viz seznam souřadnic

Geometrický plán ověřil úředně oprávněný zeměměřický inženýr:
Jméno, příjmení: *Ing. Václav Janák*
Číslo položky seznamu úředně oprávněných zeměměřických inženýrů: *1191/1995*
Dne: *7.2.2021* Číslo: *126/2021*
Náležitostmi a přesností odpovídá právním předpisům.

Katastrální úřad souhlasí s očíslováním parcel.

KÚ pro Olomoucký kraj
KP Olomouc
Ing. Jitka Kylarová
PGP-368/2021-805
2021.02.15 07:41:26 CET

Stejnopis ověřil úředně oprávněný zeměměřický inženýr:
Jméno, příjmení: *Ing. Václav Janák*
Číslo položky seznamu úředně oprávněných zeměměřických inženýrů: *1191/1995*
Dne: 16.2.2021 Číslo: 126/2021
Tento stejnopis odpovídá geometrickému plánu v elektronické podobě uloženému v dokumentaci katastrálního úřadu.

Ověření stejnopisu geometrického plánu v listinné podobě.

Ing. Václav K... Podpisová autorizace úředně oprávněného zeměměřického inženýra podle § 13 odst. 3 zákona č. 200/1...

BOD 1.26

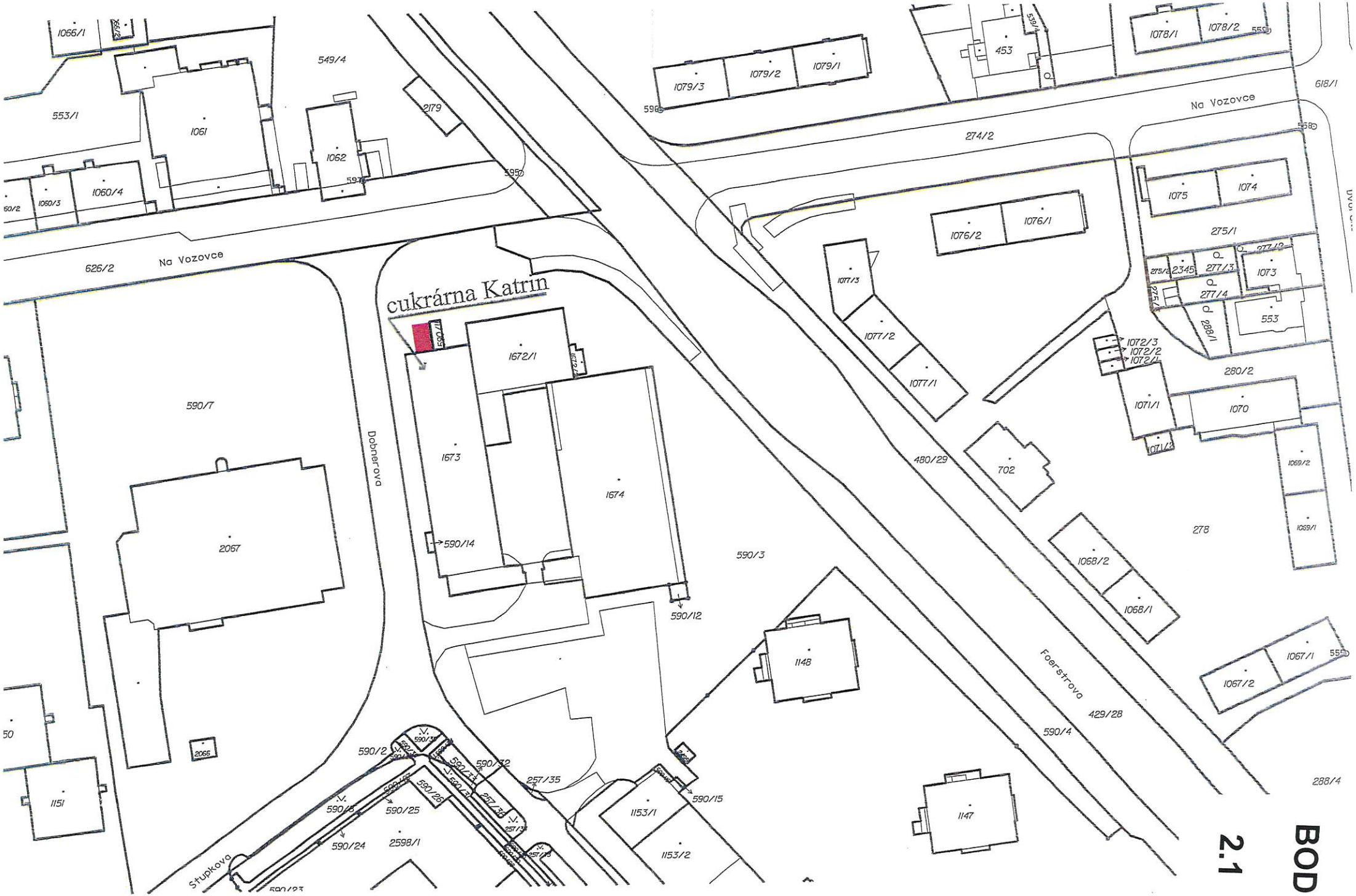
cukrárna Katrin
Na Vozovce
Dobnerova
Foerstrova
Stupkova
590/14
590/12
590/3
590/7
590/4
590/2
590/15
590/24
590/25
590/26
257/35
257/36
257/37
2598/1
1672/1
1673
1674
2067
2066
1148
1153/1
1153/2
1147
1151
1061
1062
1060/4
1060/3
1066/1
549/4
553/1
2179
626/2
595
596
274/2
1079/3
1079/2
1079/1
453
1078/1
1078/2
618/1
1075
1074
275/1
1076/2
1076/1
1077/3
1077/2
1077/1
277/3
1073
277/4
553
288/1
1072/3
1072/2
1072/1
280/2
1071/1
1070
1071/2
1069/2
1069/1
702
480/29
278
1068/2
1068/1
1067/2
1067/1
429/28
288/4
BOD 2.1


Sady u Olomouce 1081
restaurace Na Střední
473
62/4
67/1
69/1
70/1
70/2
72/1
73/1
76/1
76/2
89/1
89/4
7
8
10/1
10/2
1237
12
13
14/1
14/2
554
15/1
761
763
762
1236
590/1
66/1
105/1
66/2
105/2
66/3
105/3
77/1
77/5
91/1
77/3
91/2
77/2
124/1
77/4
124/2
445
80/4
80/8
80/7
80/1
555
90/3
90/1
80/2
80/6
80/5
80/3
90/2
590/2
622/17
622/16
622/3
622/1
2.1
BOD

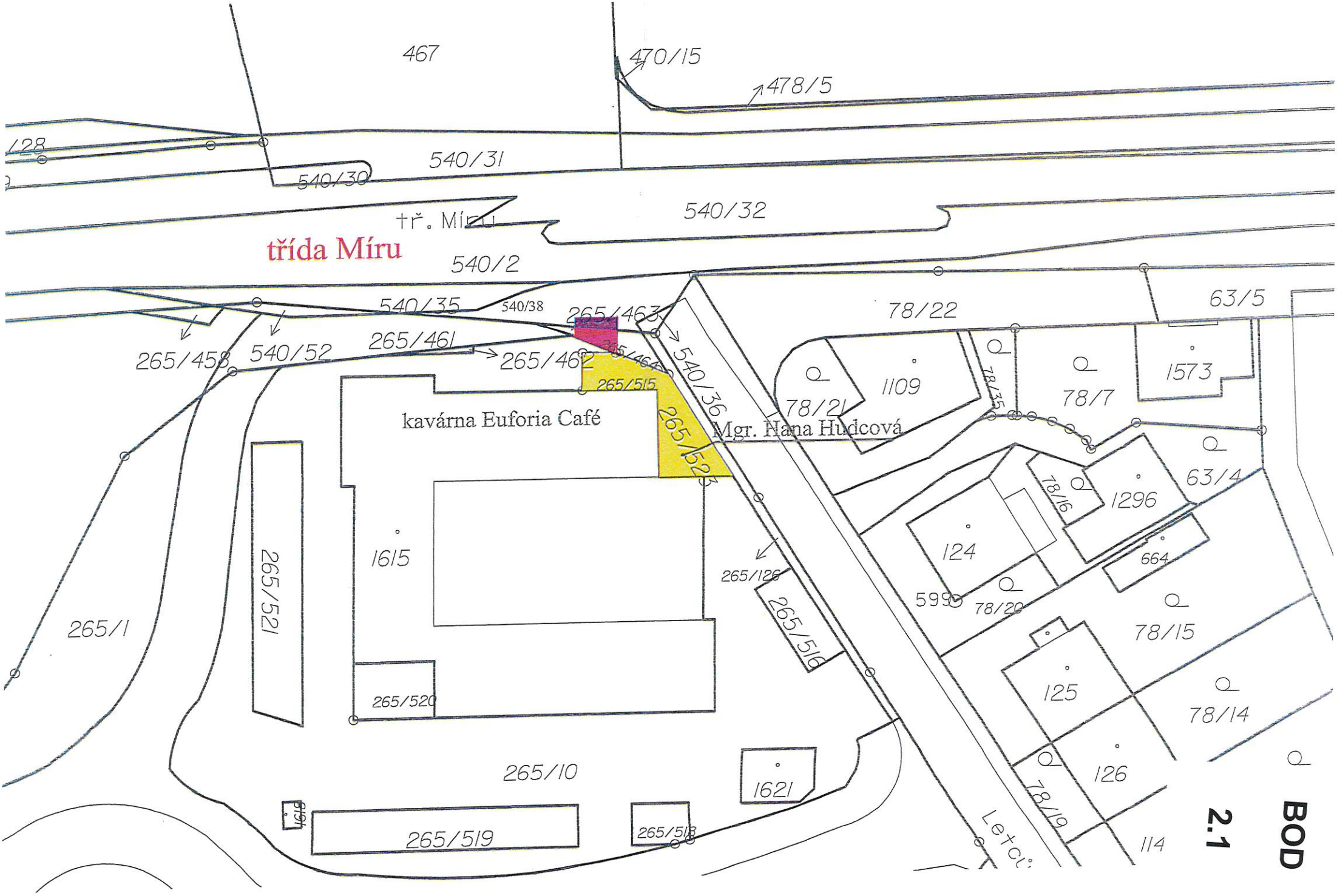
467
470/15
478/5
/28
540/31
540/30
540/32
tř. Míru
třída Míru
540/2
540/35
540/38
265/463
265/458
540/52
265/461
265/462
265/464
265/515
540/36
265/523
kavárna Euforia Café
Mgr. Hana Hudcová
78/22
63/5
78/21
1109
78/7
1573
78/35
63/4
78/16
1296
1615
265/521
265/126
265/516
124
599
78/20
664
78/15
265/1
265/520
125
78/14
265/10
1621
126
78/19
265/519
265/518
114
Letců
BOD
2.1

BOD

2.1

Sokolovská
Morava
Morava
Hospůdka U Milana
Na Letné
Na Letné
Kliceperova
Kliceperova
Kr-omeřiova
Kr-omeřiova
Lázně
Letná
L. K.H.
72/8
72/2
194
32/2
31/49
32/1
334
123
106/12
106/11
104/11
106/6
105/64
105/72
105/73
225
226
227
646
104/10
104/12
106/8
104/2
210
104/27
104/25
104/31
103/11
103/28
103/30
676
622
103/31
103/4
628
355
103/16
63
64
62
61
506
103/29
103/17
418
391
419
103/21
103/27
103/8
102/3
184
490
104/3
104/30
408
409
104/21
104/16
104/23
104/13
129
224
66
67
103
180/1
105/16
105/17
105/30
105/76
105/23
536
105/65
495
105/63
496
105/74
105/58
105/59
326
105/55
181
105/53
236
105/70
200
208
105/54
330
329
328
107
212
105/56
105/27
68
69
70
71
105/9
104/14
104/18
289
Damiovc

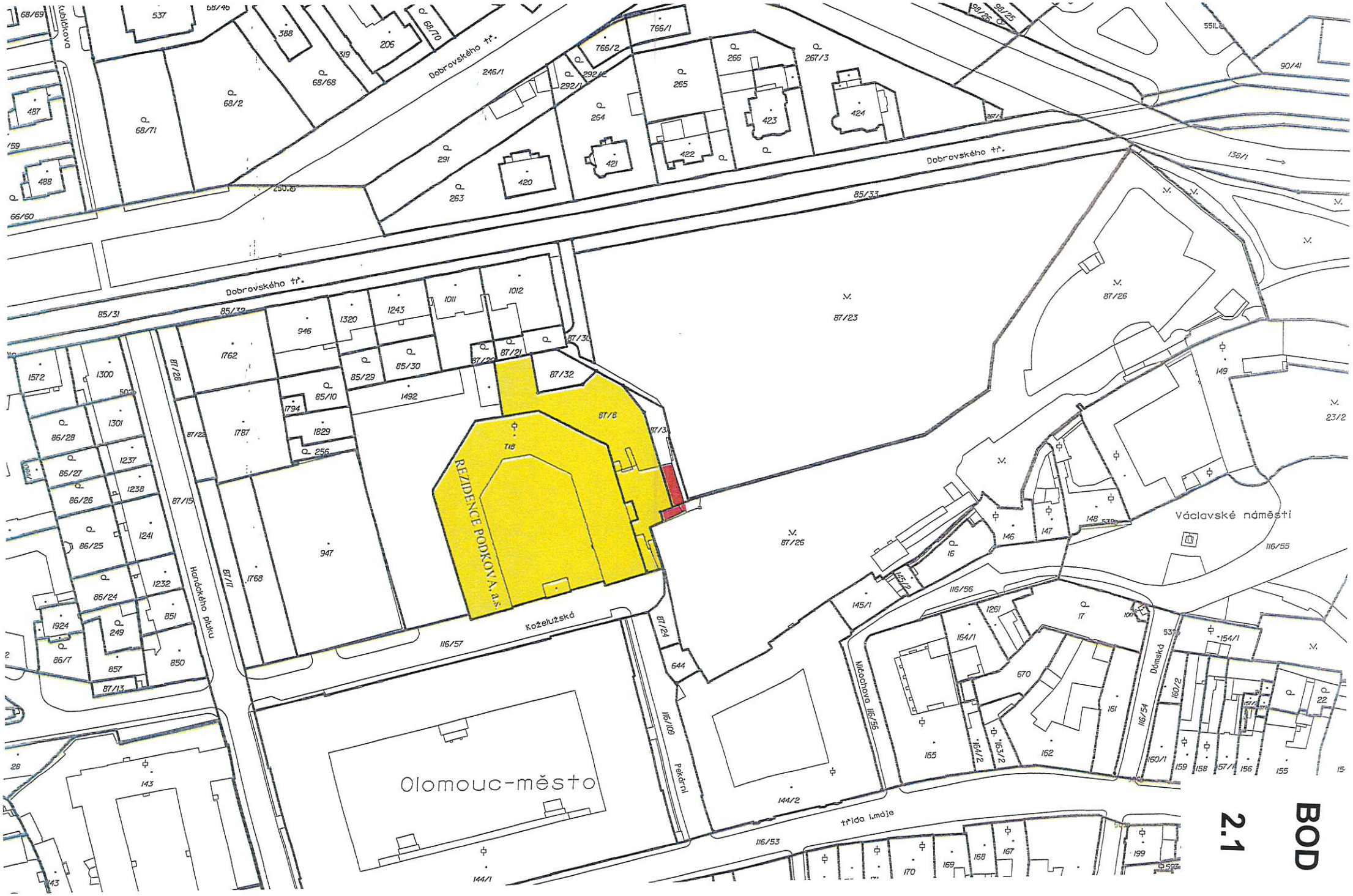
REZIDENCE PODKOVA, a.s.
Dobrovského tř.
Koželužská
Hončákého pluku
Olomouc-město
Václavské náměstí
třída 1.máje
Pekárni
Mitchohova 116/56
Dómská
Jublíkova
87/8
T18
BOD
2.1


Billa Reality spol. s r.o.
Olmeca - mexico restaurant
Husův sbor
U Husova sboru
Legionářská
Hynaisova
Hynaisova
Hynaisova
Hynaisova
Potůčkova
Hynaisova
Legionářská
U stadio
449/1
875/1
868/1
1663
449/3
2002
2231
2134
1290
869
449/36
449/37
449/42
449/43
449/2
449/38
895/1
624/1
449/31
2135
449/8
625
449/40
449/41
449/39
875/10
875/19
875/20
79/32
79/28
79/3
864/13
864/18
1778
1018
1267
1761
75/8
1095
75/54
772
1366
864/16
864/15
1873
148/3
794
75/79
1094
79/4
1371
79/1
249.10
1379
79/5
1506
79/26
521
1438/3
243
1096
1111
1923
79/23
2
3
3/1
4
5
451/3
622
875/10
875/6
1394/3
1394/4
1394/6
1394/5
78/7
747
748
1271/2
1394/1
1132
776
1394/2
1394/7

BOD 2.1

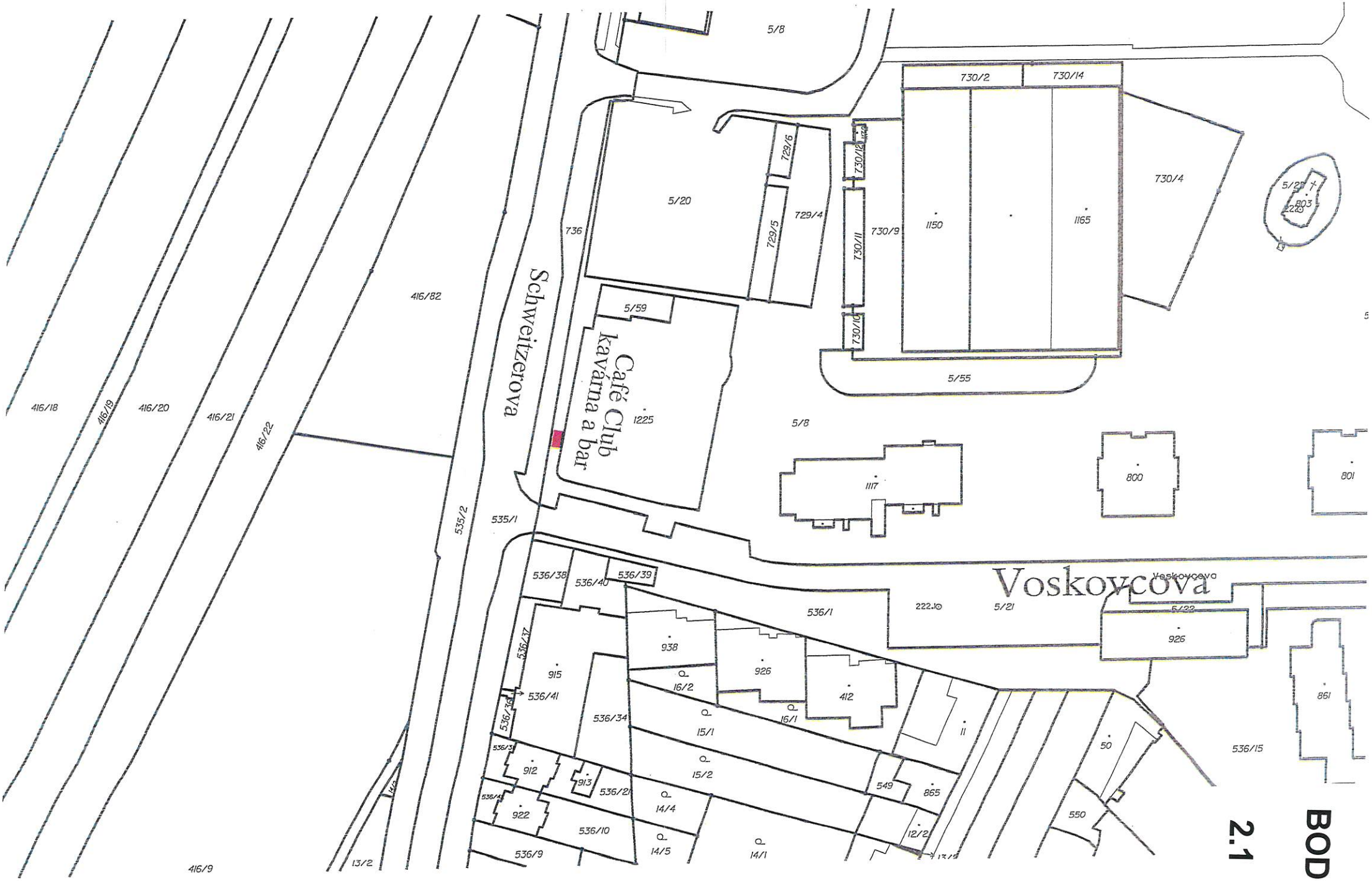
Schweitzerova
Voskovcova
Café Club
kavárna a bar
5/8
730/2
730/14
730/4
729/6
729/4
729/5
730/12
730/11
730/10
730/9
5/20
736
5/59
1225
1150
1165
5/55
5/8
1117
800
801
416/82
416/18
416/19
416/20
416/21
416/22
535/2
535/1
536/38
536/40
536/39
536/1
222/10
5/21
5/22
926
938
915
536/37
536/41
536/34
536/35
912
913
536/21
922
536/10
536/9
16/2
16/1
15/1
15/2
14/4
14/5
14/1
412
11
549
865
12/2
50
550
861
536/15
416/9
13/2

BOD 2.1

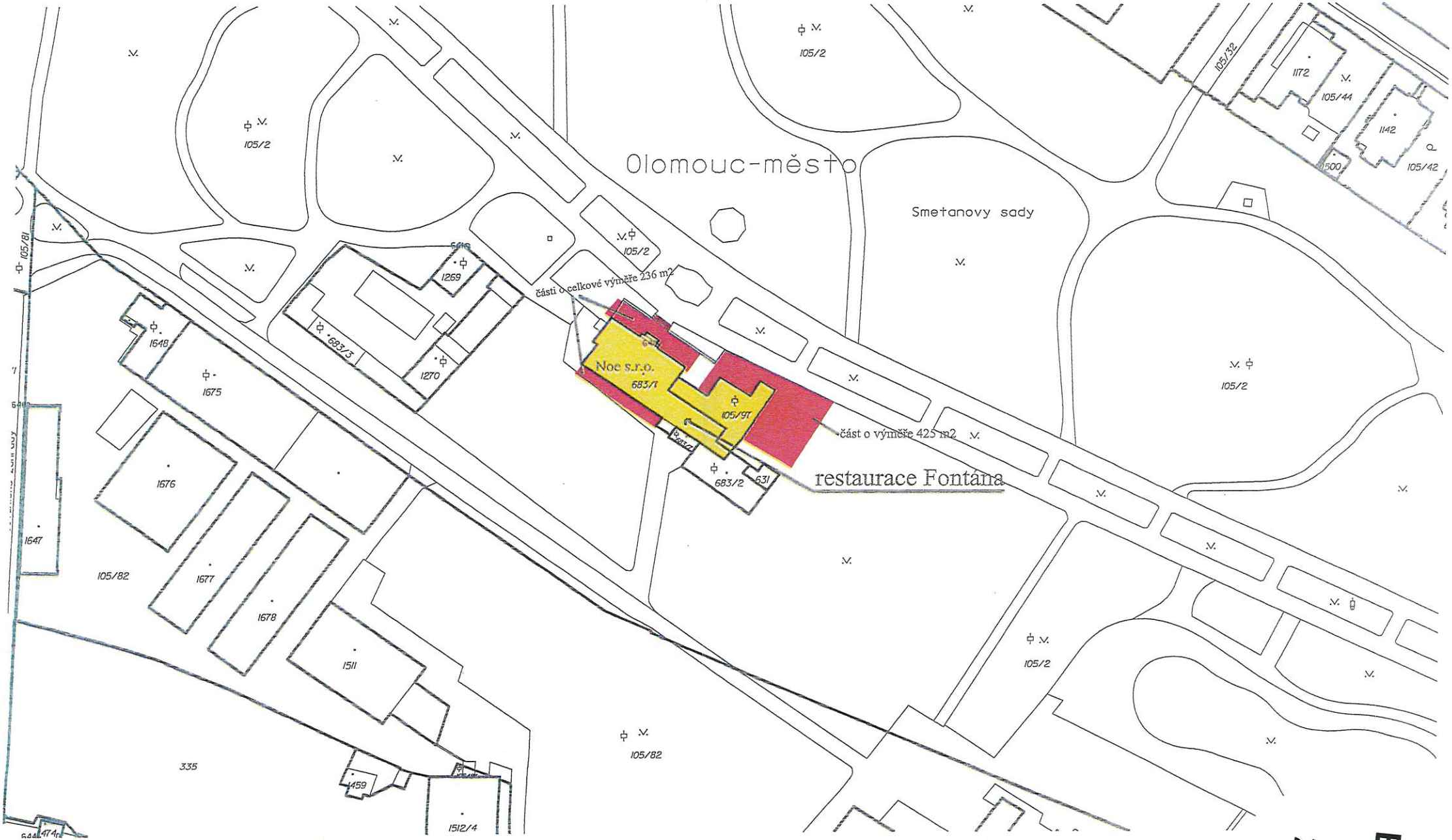
Olomouc-město
Smetanovy sady
105/2
105/32
1172
105/44
1142
105/42
500
105/81
1269
683/3
1270
1648
1675
1676
1647
105/82
1677
1678
1511
335
1459
1512/4
474
Noe s.r.o.
683/1
105/97
683/2
631
části o celkové výměře 236 m2
část o výměře 425 m2
restaurace Fontána

BOD 2.1

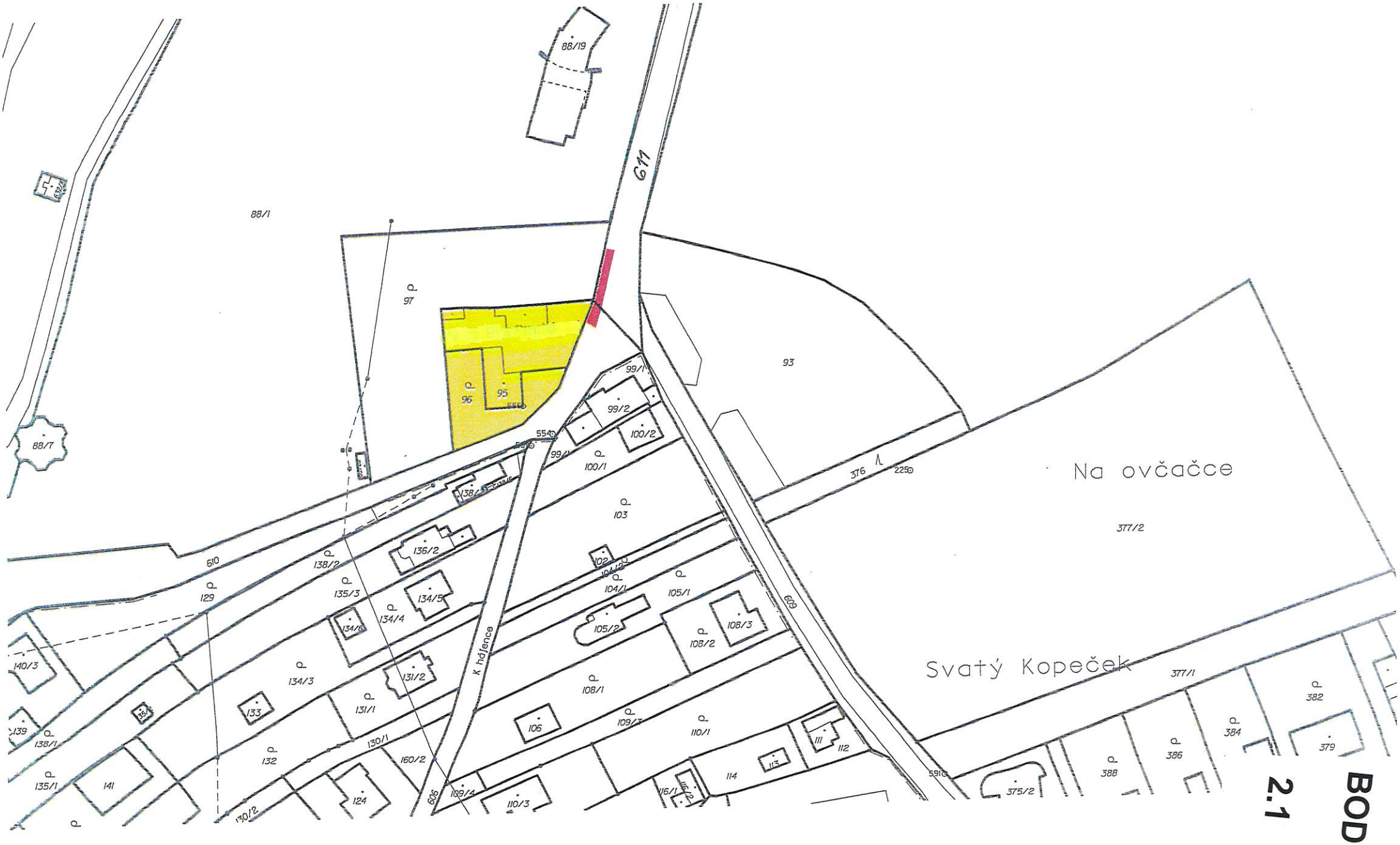
BOD 2.1
Na ovčačce
Svatý Kopeček
K hřbitovu
611
609
606
610
88/19
88/1
97
96
95
93
99/1
99/2
100/2
100/1
103
102
104/2
104/1
105/1
105/2
108/3
108/2
108/1
109/1
110/1
106
111
112
114
115
116/1
116/2
110/3
189/4
160/2
130/1
130/2
132
133
131/1
131/2
134/3
134/4
134/5
134/6
135/3
136/2
138/2
129
140/3
139
138/1
135/1
141
124
88/7
376
225
377/2
377/1
375/2
388
386
384
382
379

BOD

2.1




97
96
95
555
554
556
99/1
99/2
100/2
100/1
103
93
restaurace U Maci
610
Darwinova
K hájence
376
225
609
136/2
135/3
134/5
134/4
102
104/2
104/1
105/1

BOD 2.1

NEŘEDÍN, PARC.Č. 480/3

BOD

2.1

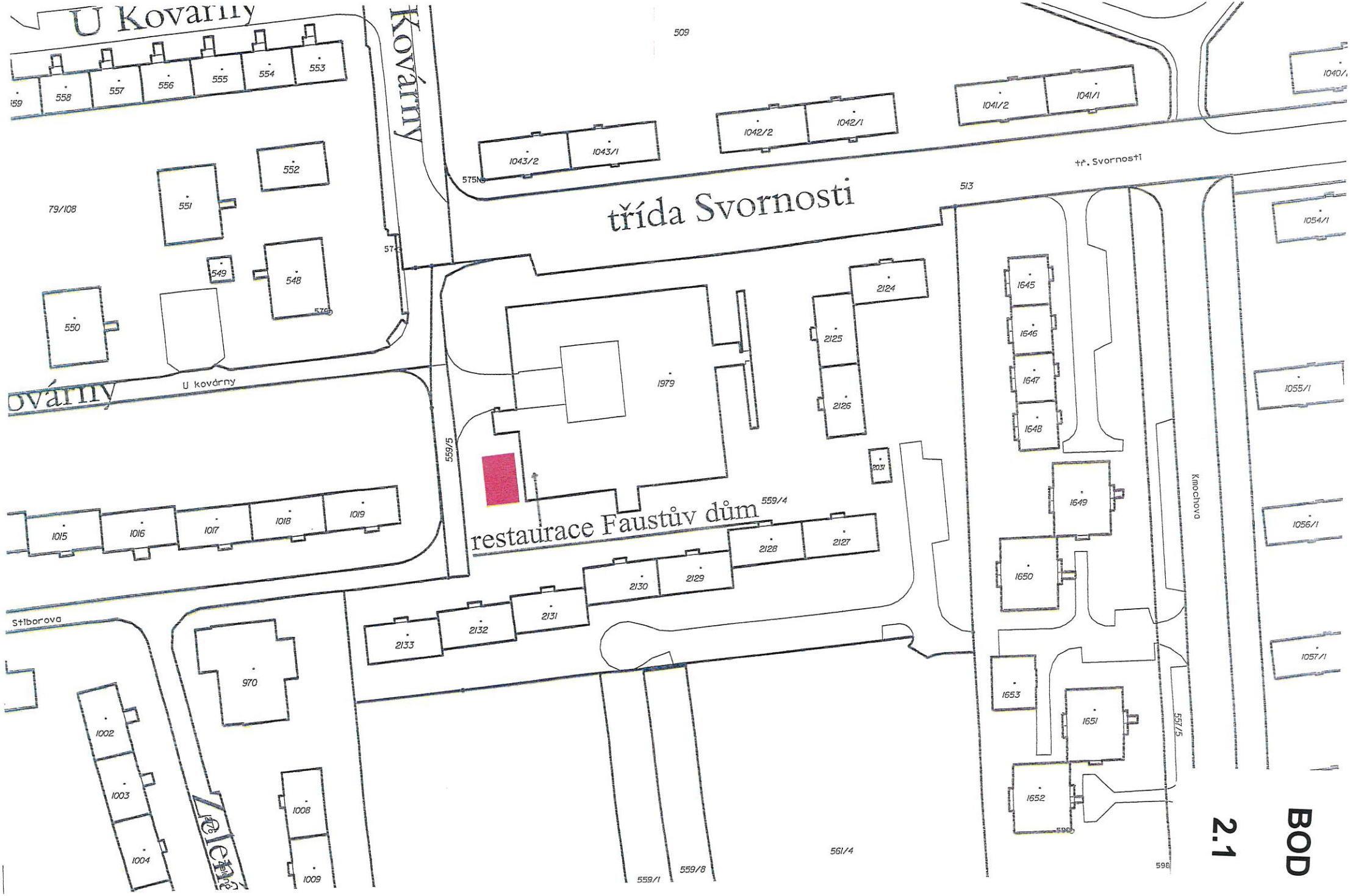
U Kovárny
Kovárny
třída Svornosti
tř. Svornosti
U kovárny
restaurace Faustův dům
Knechova
Stiborova
Zelená
509
513
575/1
559/5
559/4
559/1
559/8
561/4
557/5
598
79/108
552
551
549
548
550
1979
2124
2125
2126
2031
1645
1646
1647
1648
1649
1650
1651
1652
1653
1015
1016
1017
1018
1019
2127
2128
2129
2130
2131
2132
2133
970
1002
1003
1004
1008
1009
1040/1
1041/1
1041/2
1042/1
1042/2
1043/1
1043/2
1054/1
1055/1
1056/1
1057/1
2.1
BOD


Café New One
třída Svobody
Riegrova
28. října
Vančurova
Bezručova
Tylova
Švédská
Divadelní
Horní náměstí
Horní nám
383/2
383/4
BOD
2.1

BOD

2.1

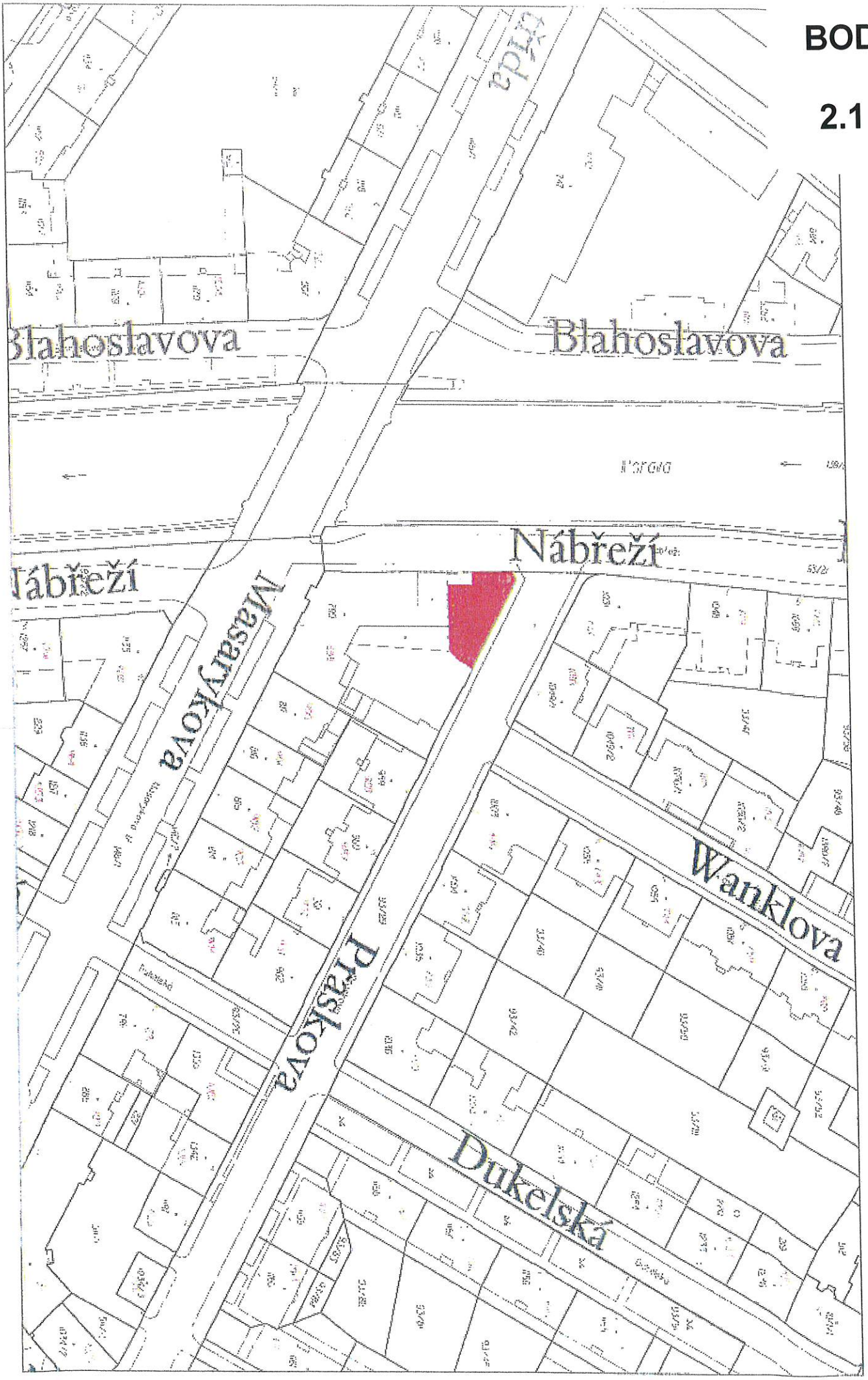
Blahoslavova
Blahoslavova
Nábřeží
Nábřeží
Masarykova
Prašková
Wanklova
Dukelská

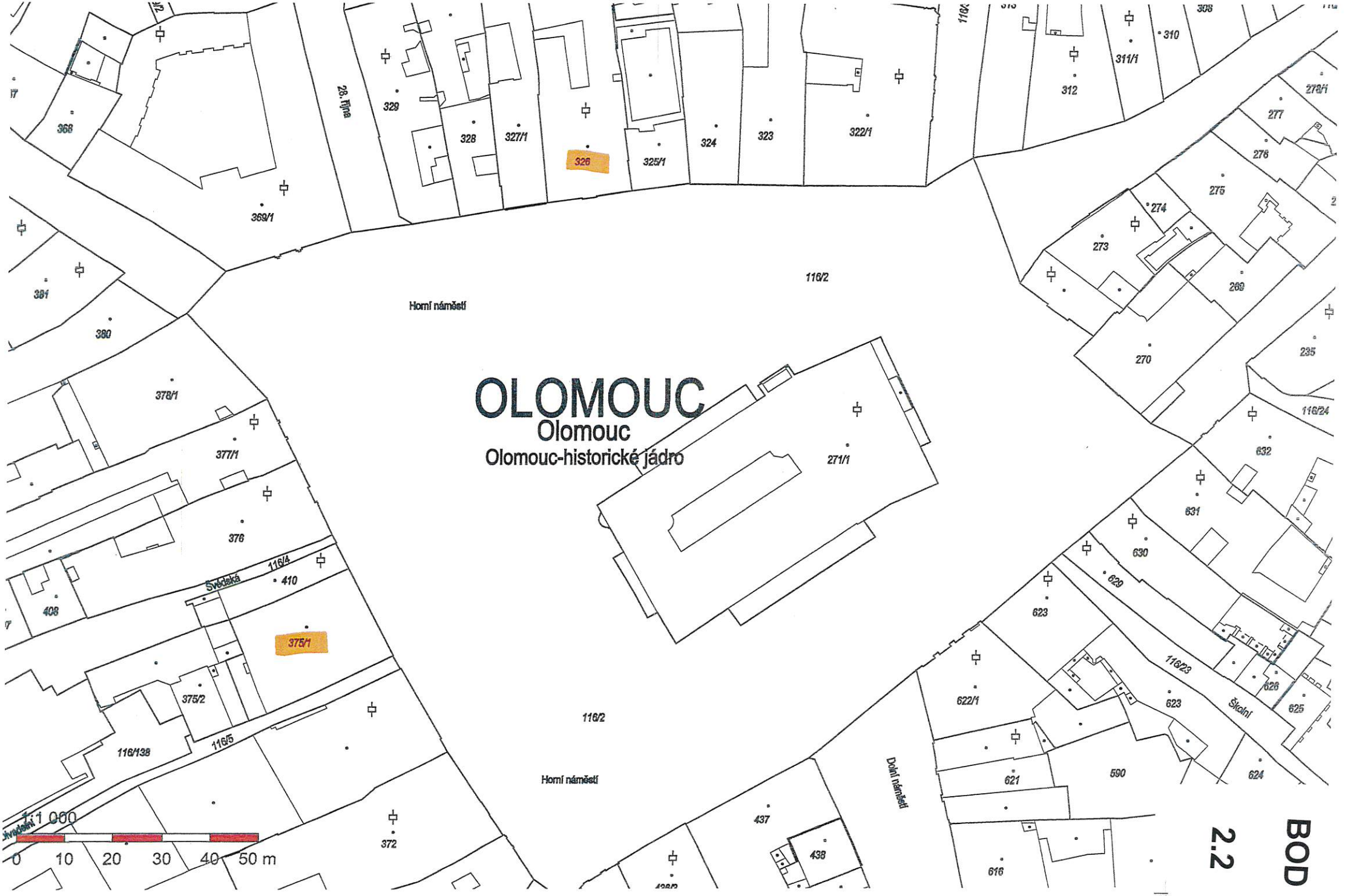
OLOMOUC
Olomouc
Olomouc-historické jádro
Horní náměstí
Dolní náměstí
28. října
Svéráková
Školní
116/2
116/4
116/5
116/23
116/24
116/138
326
375/1
271/1
1:1 000
0 10 20 30 40 50 m
BOD
2.2

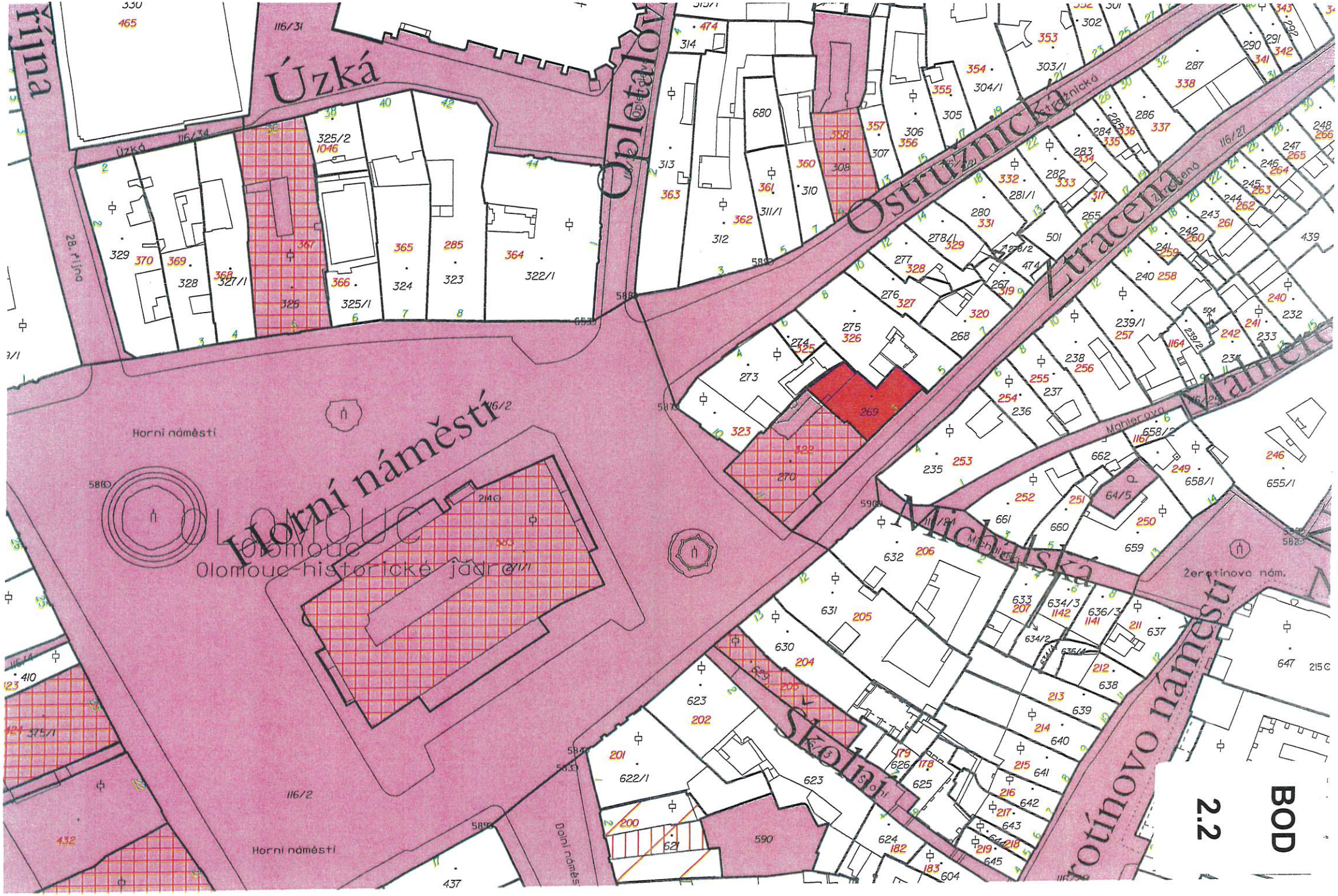
Úzká
Opletalova
Ostružnická
Ztracená
Michalská
Horní náměstí
Dolní náměstí
Zerotínovo nám.
Olomouc
Olomouc-historické jádro
BOD
2.2


1803
105/90
709
717
295/3
908
909
711
1244
1245
295/10
1231/1
2157
295/6
295/5
1231/2
2156
2151
1231/3
295/4
67/6
67/8
1136
1230
67/10
739
2194
105/89
1487/4
105/75
264/21
1690
1396
1872
264/8
1397
1398
264/9
1399
1400/1
1673/3
505
506
507
508
509
1839/2
284/1
666
1406
667
1407
105/76
Poupětova
1401
285/8
270/1
1:1 000
0 937 10 20 30 40 50 m
BOD
2.2

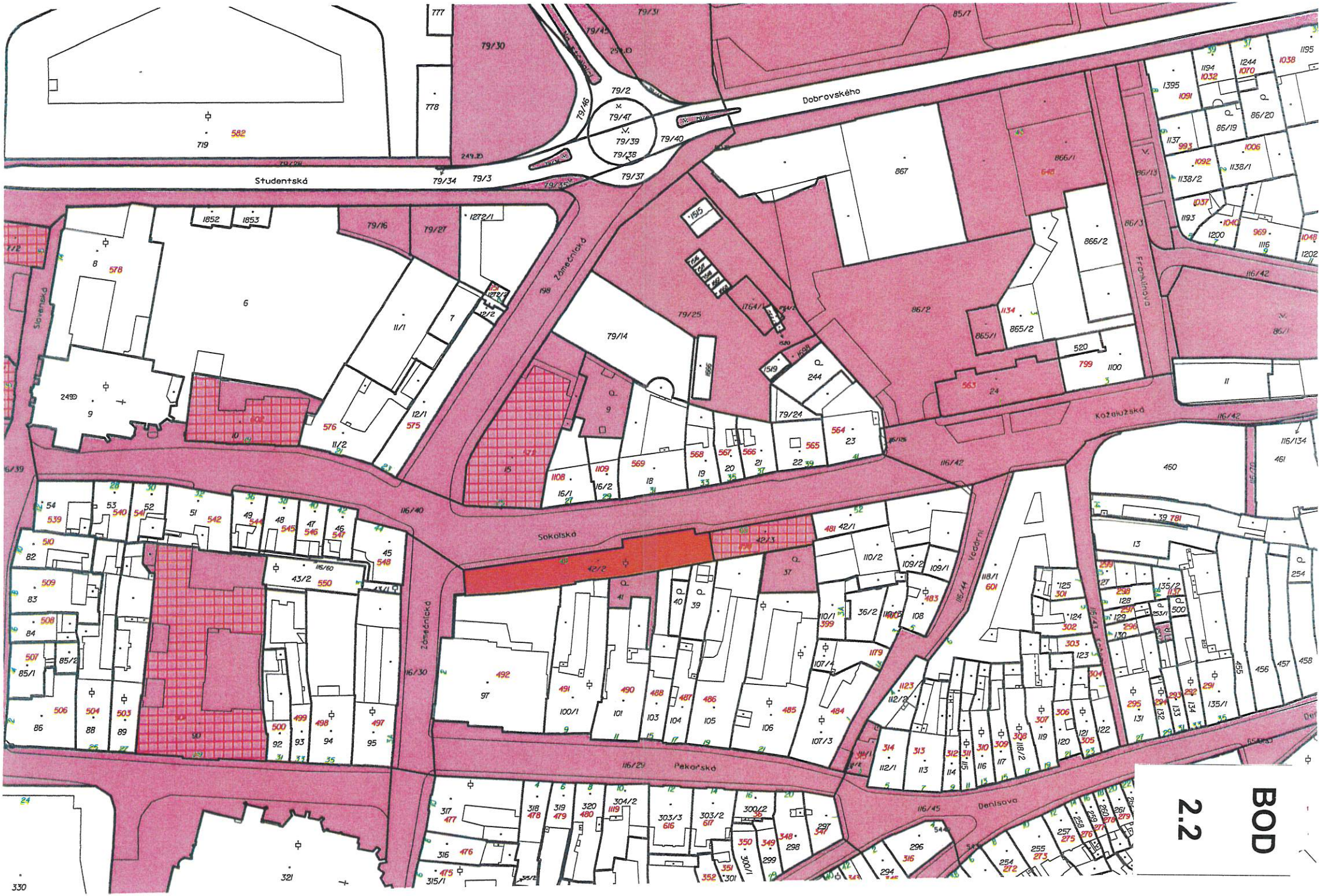
Dobrovského
Studentská
Sokolská
Pekařská
Kožalužská
Denisova
Slovenská
Zámečnická
Vodární
Fr. Hrubína
BOD
2.2

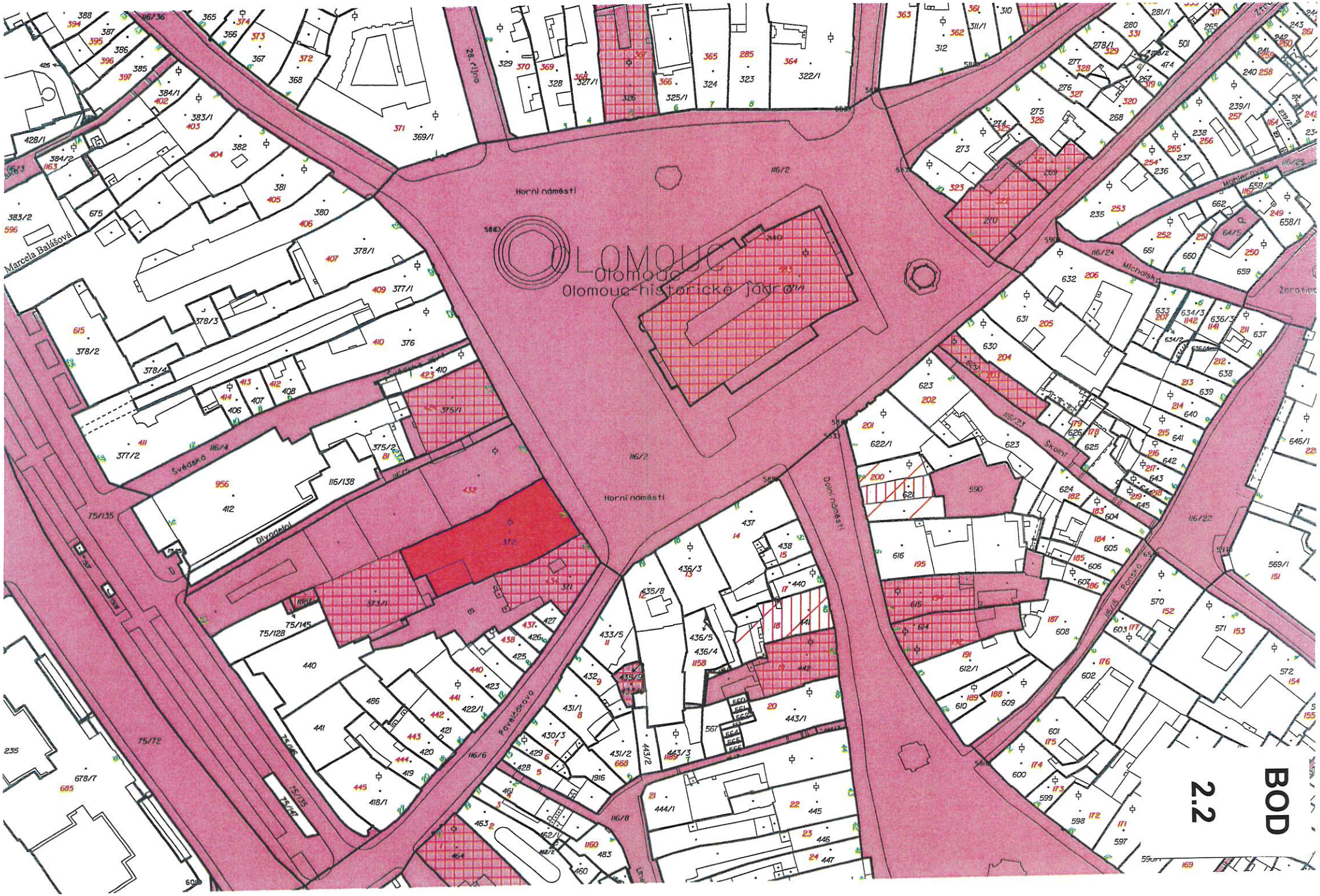
OLOMOUC
Olomouc
Olomouc-historické jádro
Horní náměstí
Dolní náměstí
28. října
Marcela Balášová
Svédská
Divadelní
Skolní
Michalská
Žerotínova
Pavelčákova
Ramena
BOD
2.2

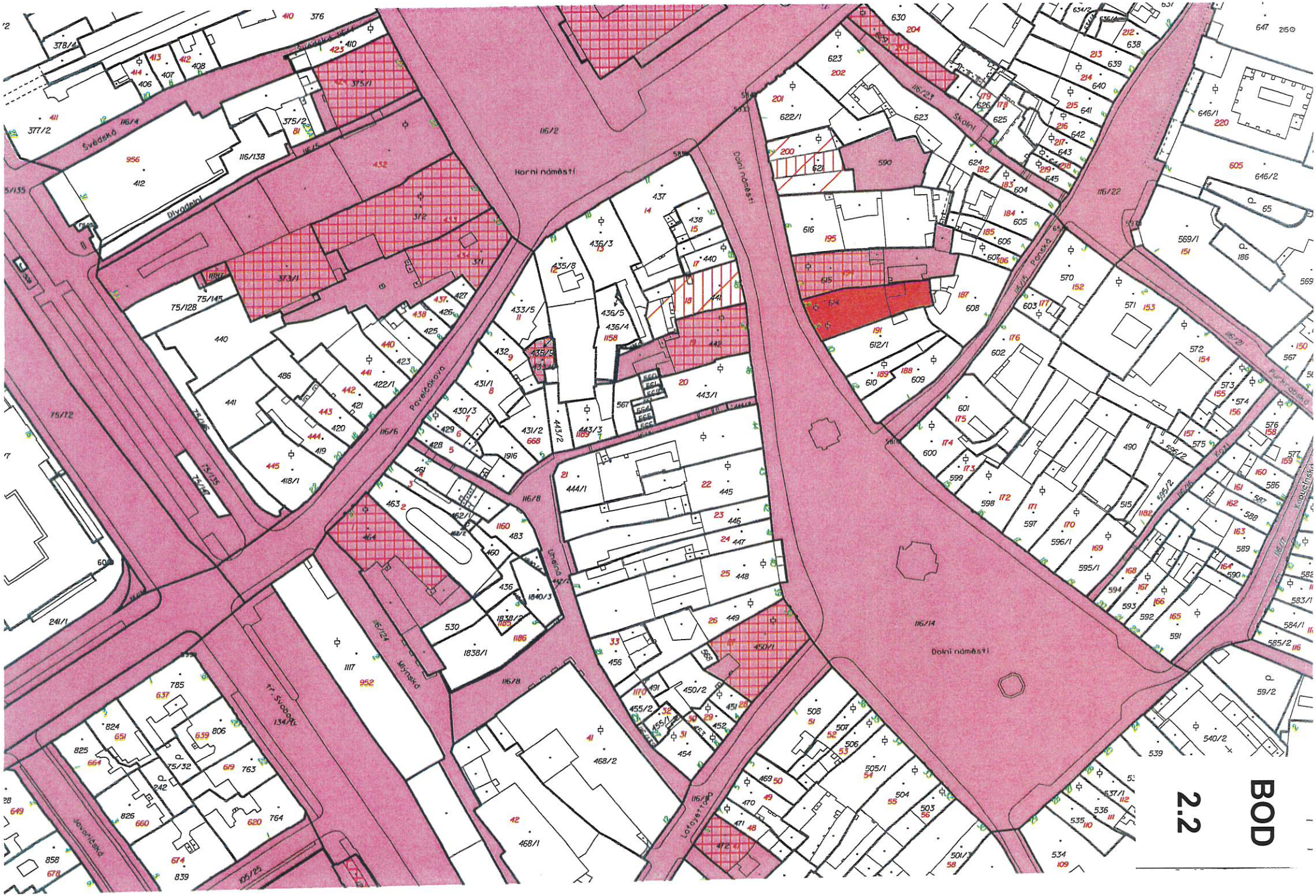
Horní náměstí
Dolní náměstí
Pavelčákova
Švédská
Divadelní
Školní
Purkyňova
Palackého
Kopeckého
Mlýnská
Lafayettova
Jeřábková
tř. Svobody
BOD
2.2

BOD

2.2

U kasáren
U kasáren
Holická
1086/14
841/103
1086/13
841/100
841/8
180/28
180/27
180/26
841/2
841/9
841/1
1086/12
1086/30
841/46
841/43
2375
1086/15
180/35
180/36
841/38
841/135
180/10
841/31
841/32
180/44
841/125
180/45
180/5
841/127
841/34
180/18
841/33
841/35
180/19
841/128
841/136
841/129
180/20
1086/32
1086/19
1086/31
1086/29
1086/23
1086/17
1086/27
841/110
180/8
841/10
842/8
842/9
842/10
710/36
710/30
180/15
710/37
710/10
710/13
710/2
2419
2373
710/25
710/8
680/7
842/11
842/12
841/112
841/111
841/114
841/113
841/115
841/116
180/33
180/25
841/14
841/99
180/24
841/11
180/29
841/94
841/93
841/91
841/90
841/95
841/92
180/32
841/5
804/1
565/2
562/8
1104
562/1
1103
1105
2236
2143
2144/1
2144/2
565/3
1695
1696
2285
1527
1528
1057
1058
1059
560/2
560/3
561/4
561/5
561/3
1097
1096
1095
560/5
603/9
1769
1745
1743
1741
603/12
603/16
603/11
600/3
603/14
603/15
603/13
603/6
600/5
606/1
1555
1695
841/111
841/116
1086/20
1086/16
1086/24
1086/21
180/30
841/97
2352
2351
841/96
841/102
841/101
1086/25
841/103
841/105
841/104
180/37
180/31
841/98
841/100
841/8
180/28
180/27
180/26
841/2
841/9
841/1
1086/12
1086/30
841/46
841/43
2375
1086/15
180/35
180/36
841/38
841/135
180/10
841/31
841/32
180/44
841/125
180/45
180/5
841/127
841/34
180/18
841/33
841/35
180/19
841/128
841/136
841/129
180/20
1086/32
1086/19
1086/31
1086/29
1086/23
1086/17
1086/27
841/110
180/8
841/10
842/8
842/9
842/10
710/36
710/30
180/15
710/37
710/10
710/13
710/2
2419
2373
710/25
710/8
680/7
842/11
842/12
841/112
841/111
841/114
841/113
841/115
841/116
180/33
180/25
841/14
841/99
180/24
841/11
180/29
841/94
841/93
841/91
841/90
841/95
841/92
180/32
841/5
804/1
565/2
562/8
1104
562/1
1103
1105
2236
2143
2144/1
2144/2
565/3
1695
1696
2285
1527
1528
1057
1058
1059
560/2
560/3
561/4
561/5
561/3
1097
1096
1095
560/5
603/9
1769
1745
1743
1741
603/12
603/16
603/11
600/3
603/14
603/15
603/13
603/6
600/5
606/1
1555
1695

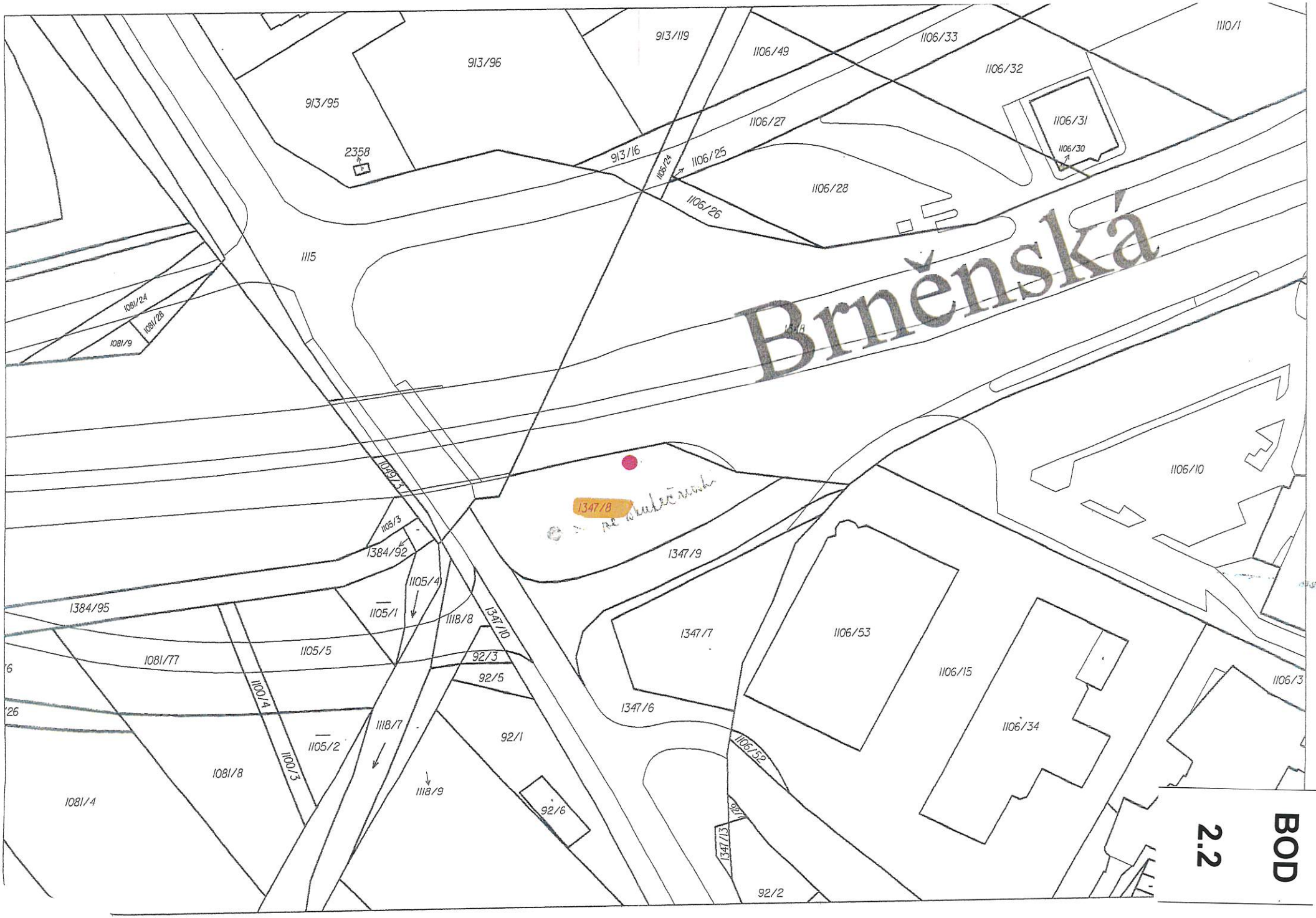
Brněnská
913/119
913/96
913/95
2358
913/16
1105/24
1106/49
1106/33
1110/1
1106/32
1106/31
1106/30
1106/27
1106/25
1106/28
1106/26
1115
1081/24
1081/28
1081/9
1049/3
1105/3
1384/92
1347/8
1347/9
1106/10
1384/95
1105/4
1105/1
1118/8
1347/10
1347/7
1106/53
1106/15
1106/3
1081/77
1105/5
92/3
92/5
1100/4
1347/6
1106/34
1118/7
1105/2
92/1
1106/52
1081/8
1100/3
1118/9
92/6
1081/4
1347/13
92/2
BOD
2.2

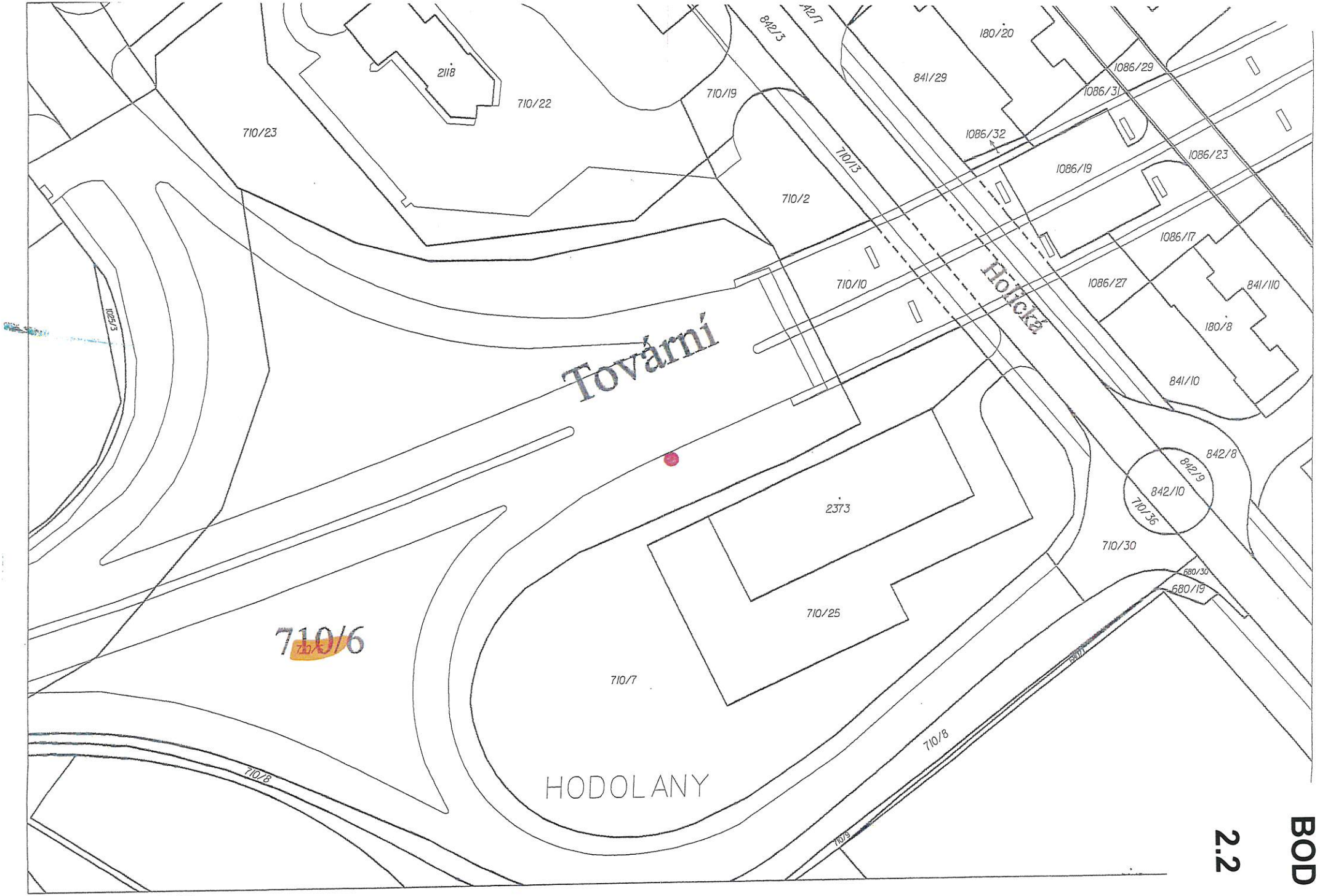

05. 02. 2008 15:14:51

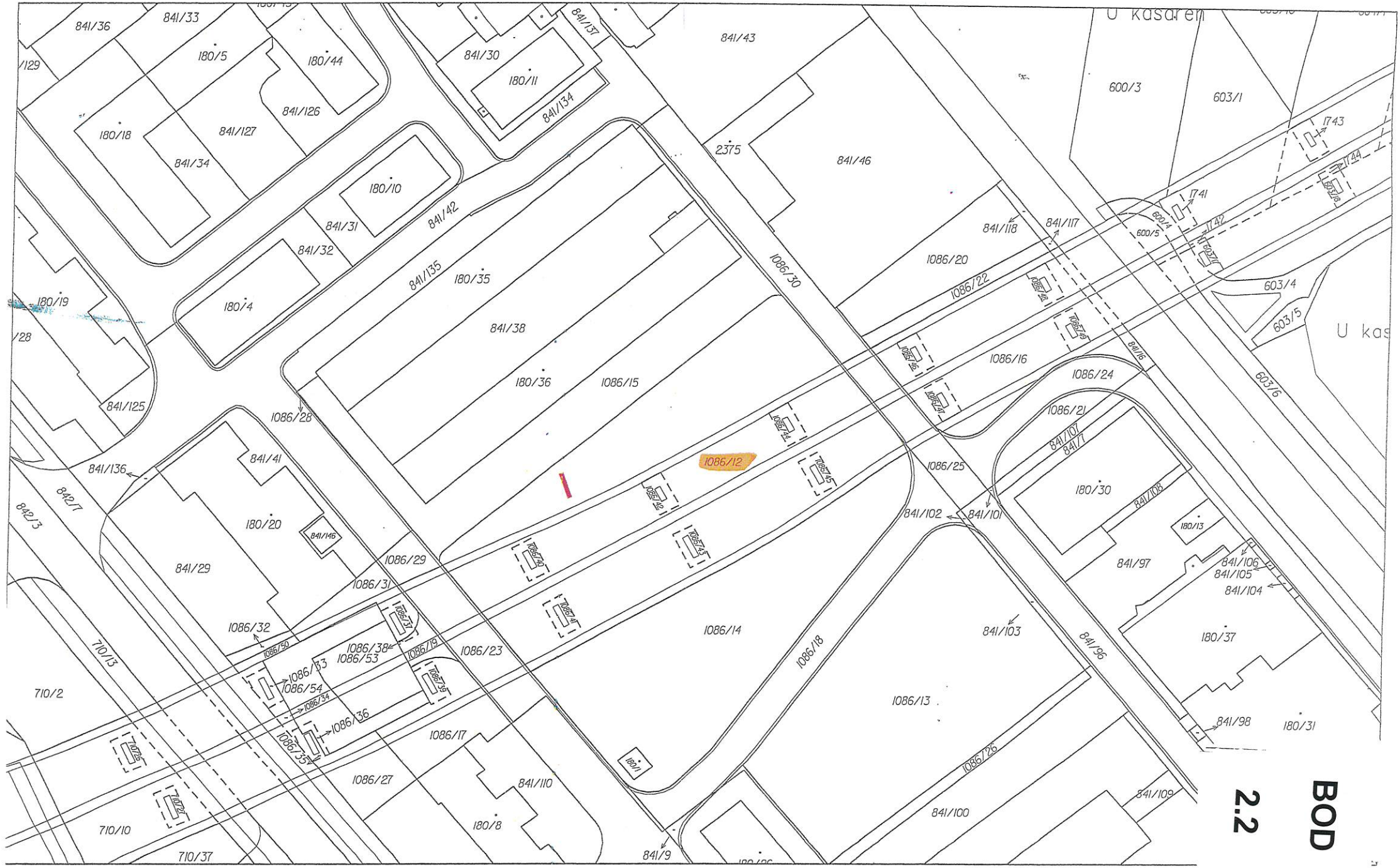
841/36
841/33
180/5
180/44
841/126
180/18
841/127
841/34
841/30
180/11
841/134
841/137
841/43
2375
841/46
U kasarni
600/3
603/1
1743
1744
1741
1742
600/4
600/5
603/8
603/7
841/118
841/117
1086/20
1086/22
603/4
603/5
U kas
180/10
841/31
841/42
841/32
180/4
841/135
180/35
841/38
180/36
1086/15
1086/30
180/19
841/125
1086/28
1086/16
1086/24
603/6
841/16
1086/21
841/107
841/1
1086/12
1086/25
180/30
841/108
841/136
841/41
180/20
841/146
841/29
1086/29
1086/31
841/102
841/101
180/13
841/97
841/106
841/105
841/104
1086/32
1086/14
841/103
841/96
180/37
710/13
710/2
1086/50
1086/38
1086/53
1086/19
1086/23
1086/18
1086/54
1086/34
1086/36
1086/13
841/98
180/31
1086/17
1086/35
1086/26
1086/27
841/110
841/109
710/10
180/8
841/100
710/37
841/9
180/1

BOD 2.2

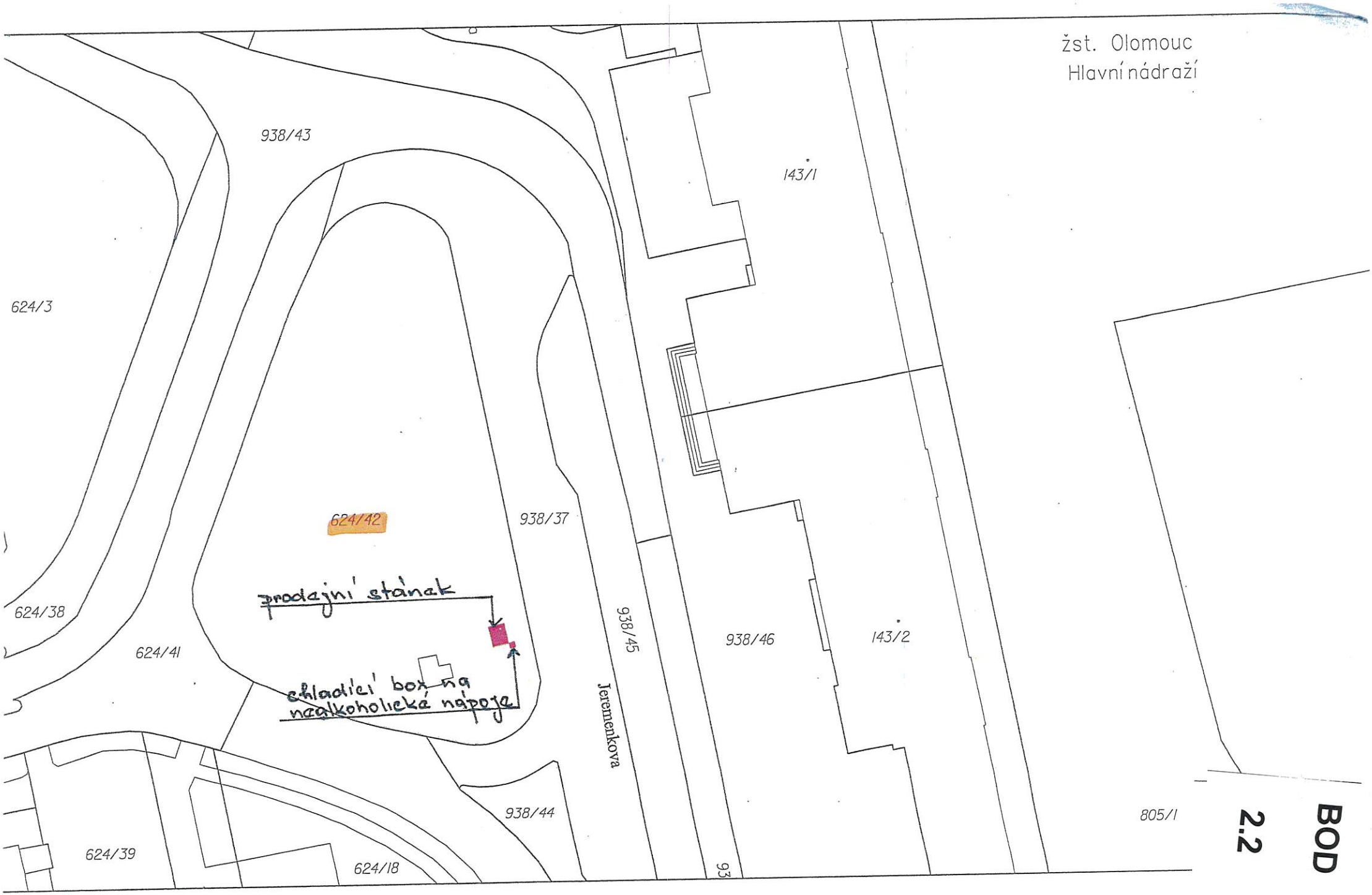
žst. Olomouc
Hlavní nádraží
938/43
143/1
624/3
624/42
938/37
prodejní stánek
624/38
624/41
938/45
938/46
143/2
chladící box na nealkoholické nápoje
Jeremenkova
938/44
805/1
624/39
624/18
BOD 2.2


492
57
496/2
496/1
116/68
104/3
125/8
116/12
509
807
809
808
537
543
581
99/10
99/3
1007
131
573
510
952
Mlýnská
104/5
Aksamitova
848
Kateřinská
134/3
tř. Svobody
105/45
105/46
5720
414
1302/1
414
105/50
104/1
BOD
2.2


647/2
647/4
1007
647/1
651/3
1353
907/8
907/20
Hraniční
907/2
650/2
1081
649/1
92
907/12
567
645/3
93
645/1
649/2
907/1
800/43
2270
800/35
Brněnská
496/12
510
506/3
508/1
508/3
496/11
511/5
506/6
504
503
505/2
501/5
502
496/15
496/13
500/1
496/16
2505
907/1
BOD
2.2


Zeyerova
1141
624/6
959/4
Nezvalova
1307/3
624/3
1433
1432
1431
1430
1429
1428
1427
1426
1436
2286
2287
1092/4
959/7
Nezvalova
414/2
1142
1139/1
1140/1
624/7
1139/2
530
1143/1
624/11
624/10
624/12
1140/2
624/8
1302/2
1302/1
1145/1
624/13
1143/2
1145/2
1144/1
BOD
2.2

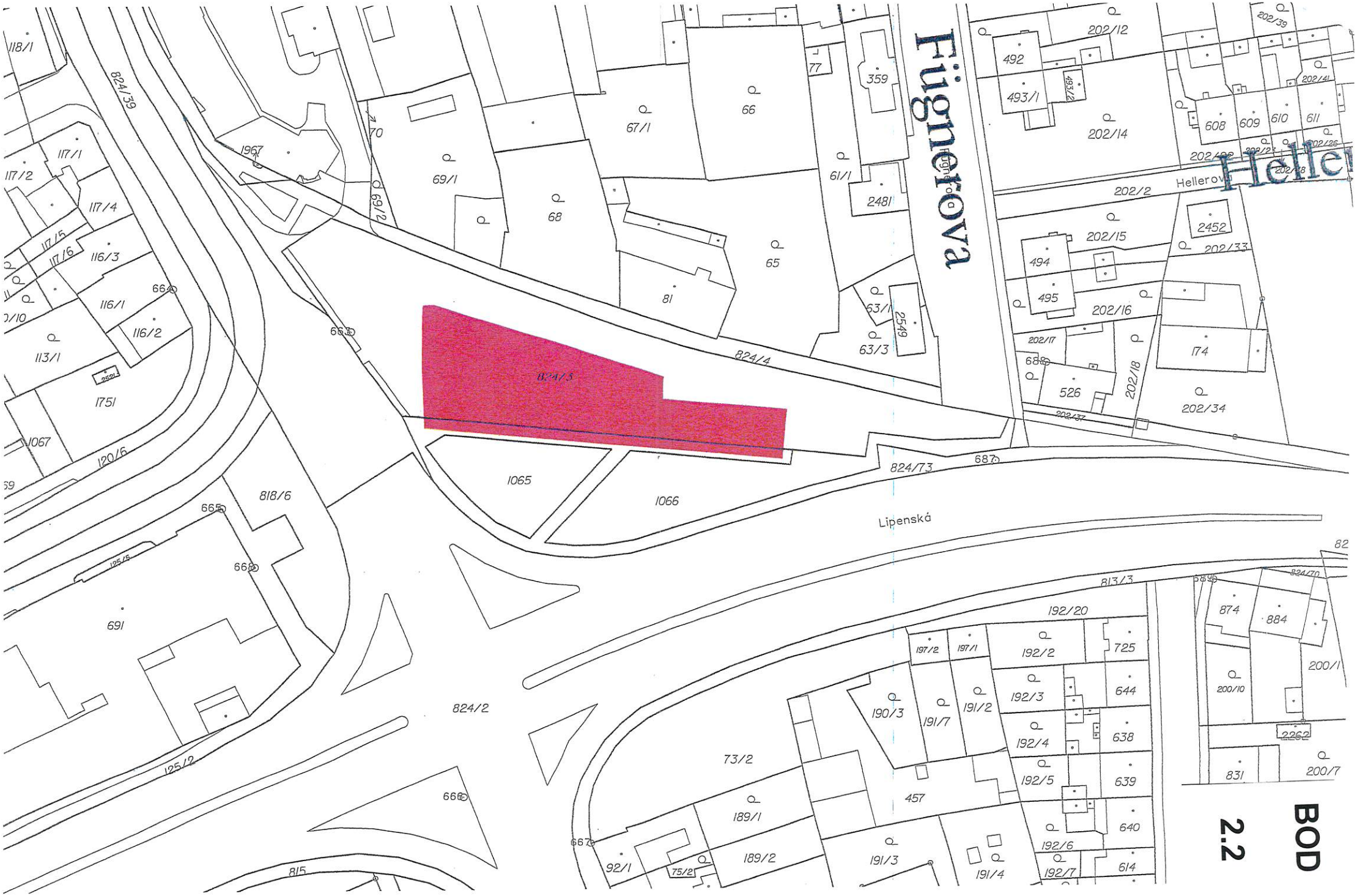
Fügnerova
Hellerova
Lipenská
824/73
824/2
1065
1066
BOD
2.2

BOD

2.3

261
652
157/2
157/1
260
270
159
160
754
740
750
306
158
161/2
385
1/19
643
313
21
8
26
9
161/6
1/14
25
Lazecká
112/1
1/111
296/2
6
297

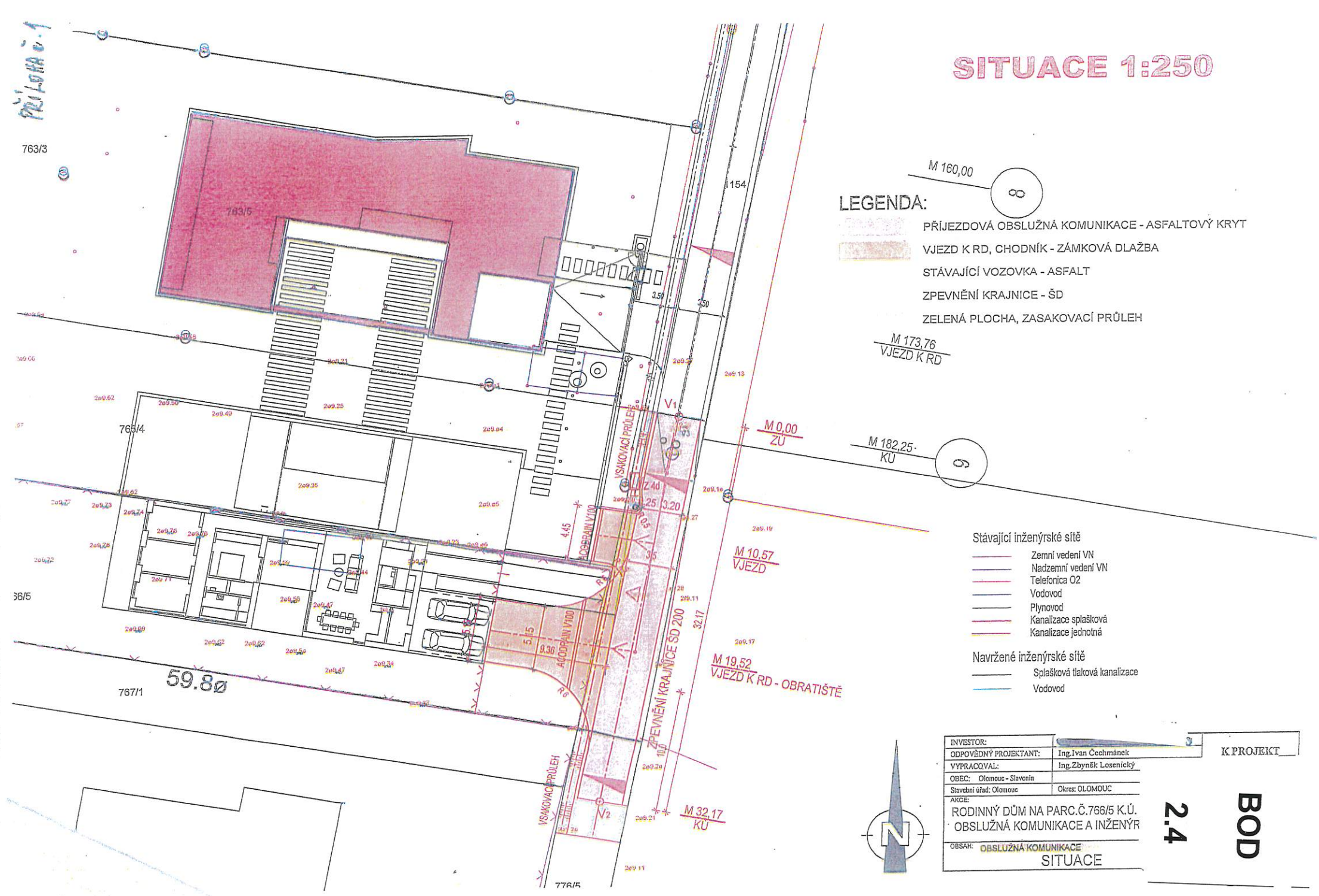
SITUACE 1:250
LEGENDA:
PŘÍJEZDOVÁ OBSLUŽNÁ KOMUNIKACE - ASFALTOVÝ KRYT
VJEZD K RD, CHODNÍK - ZÁMKOVÁ DLAŽBA
STÁVAJÍCÍ VOZOVKA - ASFALT
ZPEVNĚNÍ KRAJNICE - ŠD
ZELENÁ PLOCHA, ZASAKOVACÍ PRŮLEH
M 160,00
M 173,76 VJEZD K RD
M 0,00 ZÚ
M 182,25 KÚ
M 10,57 VJEZD
M 19,52 VJEZD K RD - OBRATIŠTĚ
M 32,17 KÚ
ZPEVNĚNÍ KRAJNICE ŠD 200
VSAKOVACÍ PRŮLEH
ACO DRAIN V100
Stávající inženýrské sítě
Zemní vedení VN
Nadzemní vedení VN
Telefonica O2
Vodovod
Plynovod
Kanalizace splašková
Kanalizace jednotná
Navržené inženýrské sítě
Splašková tlaková kanalizace
Vodovod
763/3
763/5
766/4
767/1
776/5
59.8ø
INVESTOR:
ODPOVĚDNÝ PROJEKTANT: Ing.Ivan Čechmánek
VYPRACOVAL: Ing.Zbyněk Losenický
OBEC: Olomouc - Slavonín
Stavební úřad: Olomouc
Okres: OLOMOUC
AKCE:
RODINNÝ DŮM NA PARC.Č.766/5 K.Ú.
OBSLUŽNÁ KOMUNIKACE A INŽENÝR
OBSAH: OBSLUŽNÁ KOMUNIKACE
SITUACE
K PROJEKT
BOD
2.4

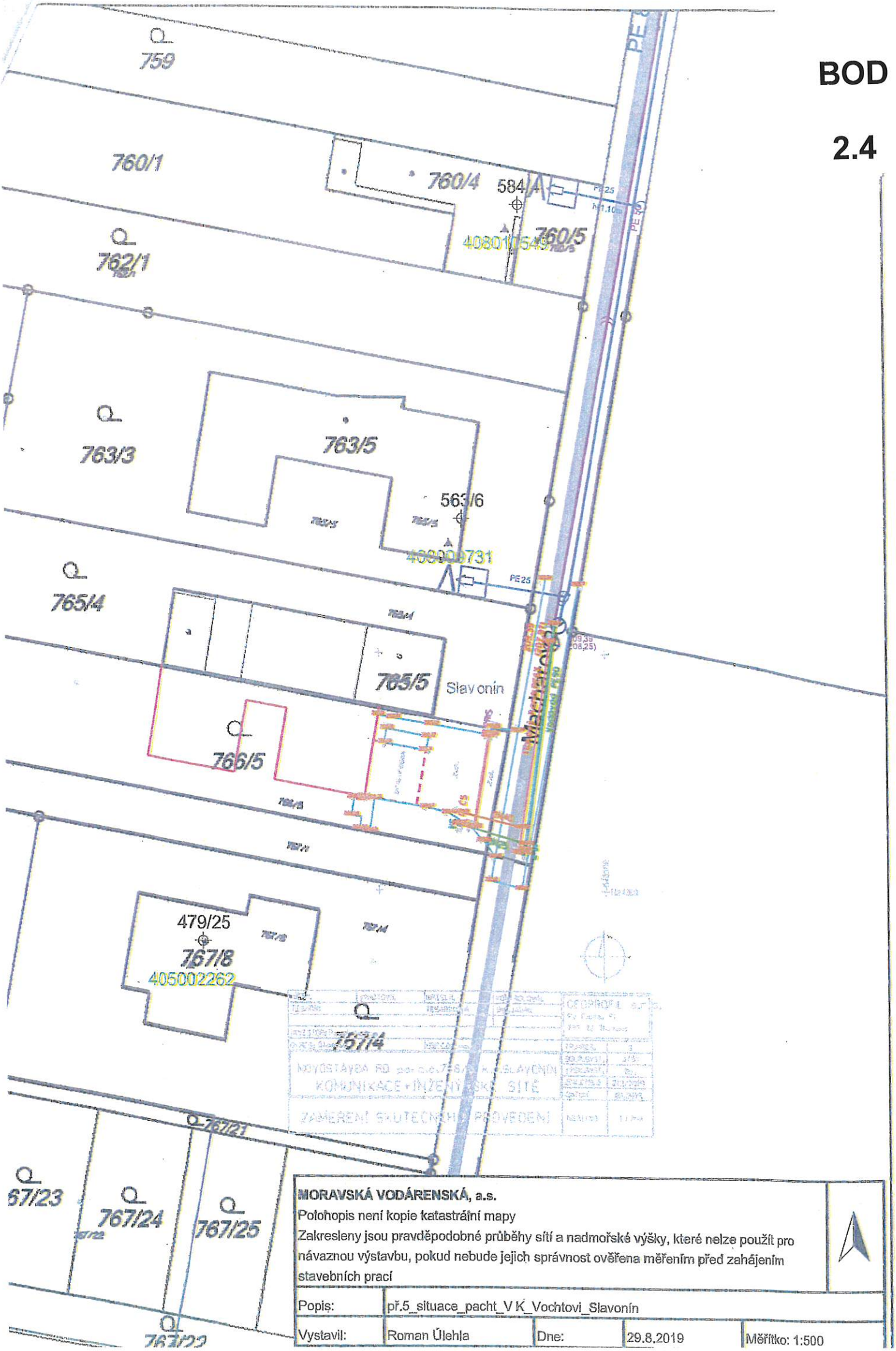
759
760/1
760/4
584/A
760/5
762/1
763/3
763/5
563/6
765/4
765/5
Slavonín
766/5
479/25
767/8
405002262
767/4
767/21
767/23
767/24
767/25
PE25
PE 90
Machotínský
BOD
2.4
MORAVSKÁ VODÁRENSKÁ, a.s.
Polohopis není kopie katastrální mapy
Zakresleny jsou pravděpodobné průběhy sítí a nadmořské výšky, které nelze použít pro návaznou výstavbu, pokud nebude jejich správnost ověřena měřením před zahájením stavebních prací
Popis: př.5_situace_pacht_VK_Vochtovi_Slavonín
Vystavil: Roman Úlehla
Dne: 29.8.2019
Měřítko: 1:500


Čapky-Drahlovského
Štěpánovská
Písečná
Písečná
Za Mlýnem
454
456
462
705/1
775/1
778/1
707
708/1
BOD
3.1

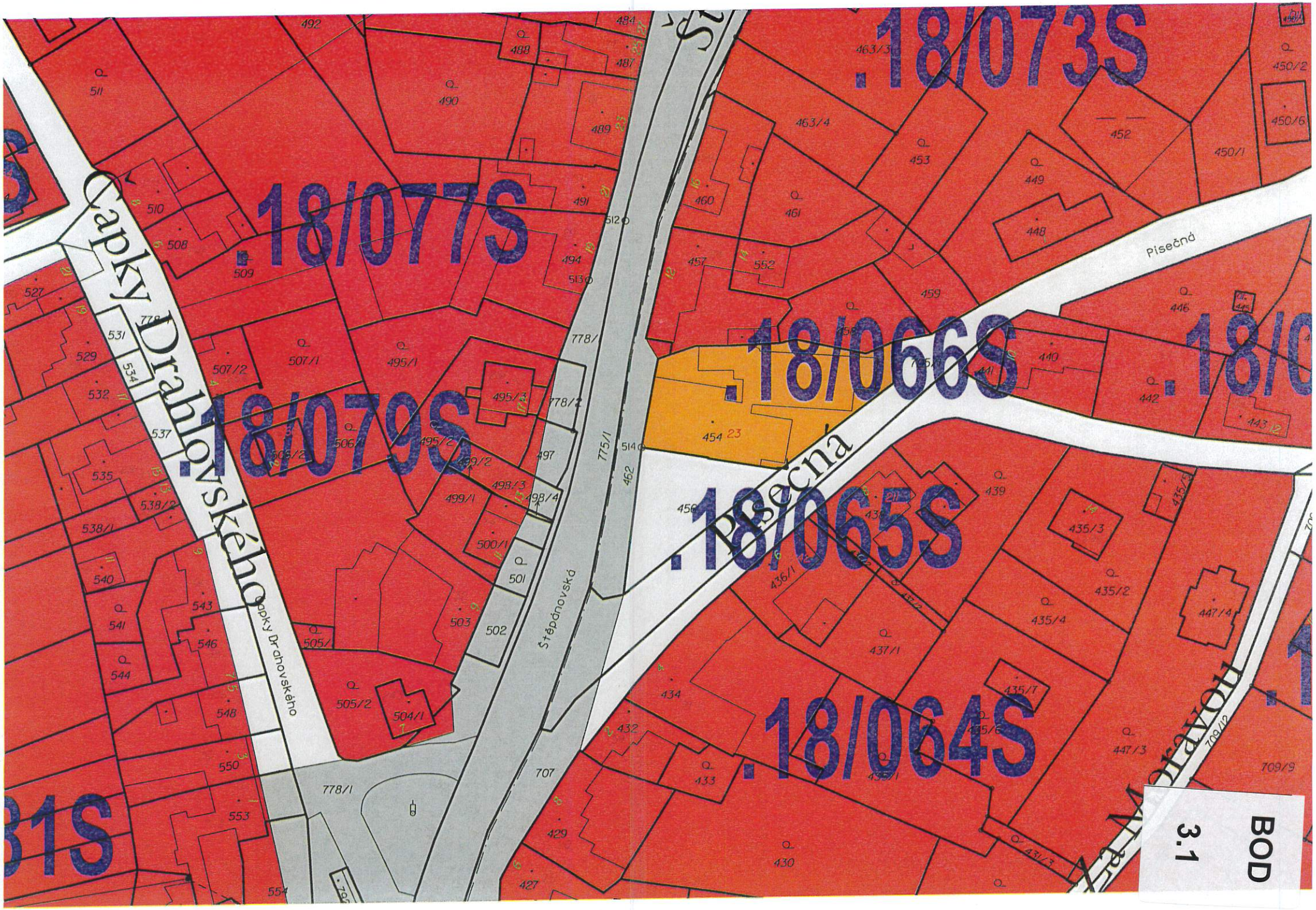
.18/077S
.18/079S
.18/066S
.18/065S
.18/064S
.18/073S
Čapky Drahovského
Štěpánovská
Písečná
Písecná
BOD
3.1

BOD

3.1





BOD

3.1





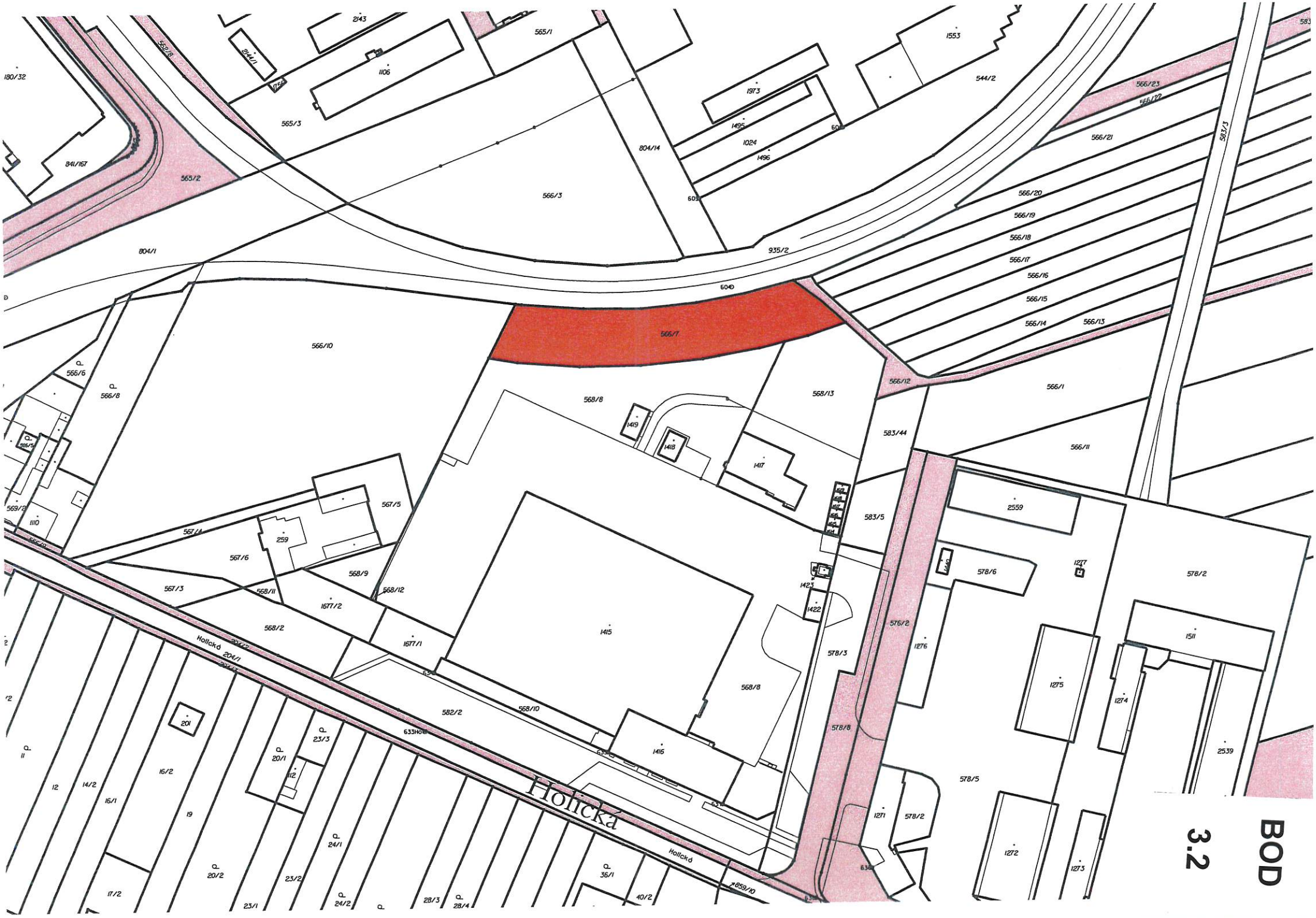
Holická
BOD
3.2


Baumax
Holická
Nálevková
Přečkovská
Kanárská
Holická
Sídl

BOD 3.2


.12/071P
.12/076Z
.12/077S
12/063S
.12/078S
.12/079S
2/022P
.12/023P
Holická
Holická
BOD
3.2